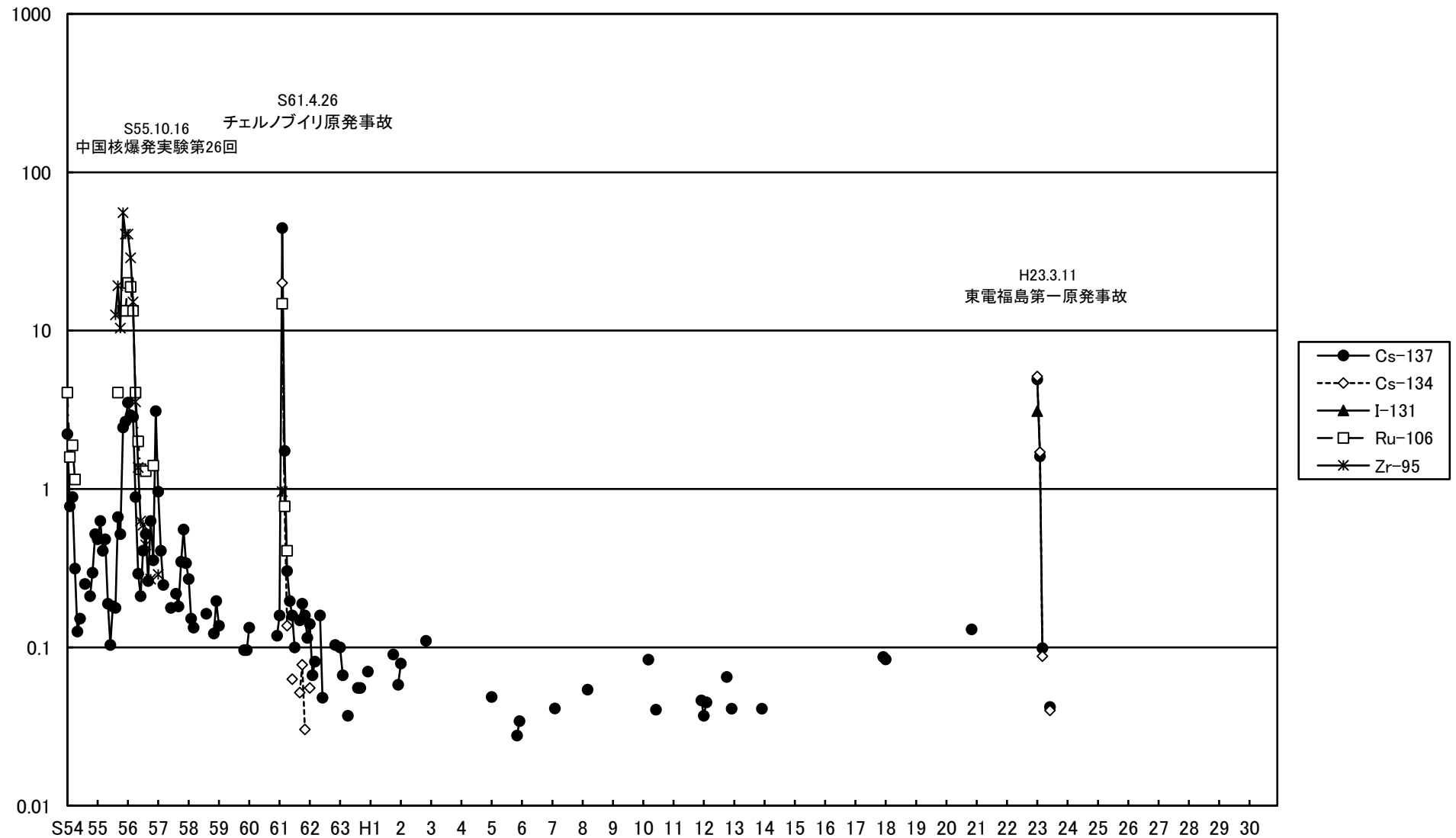


図1 降下物中の放射性核種濃度の推移 [伊方町九町越公園] (注) 図中にプロットのない放射性核種は検出下限値未満

Bq/m²・月



(注1) 図中にプロットのない放射性核種は検出下限値未満
(注2) 平成30年度に測定を終了している。

(参考) 降下物中の放射性核種濃度の推移 [松山市 (愛媛県立衛生環境研究所)]

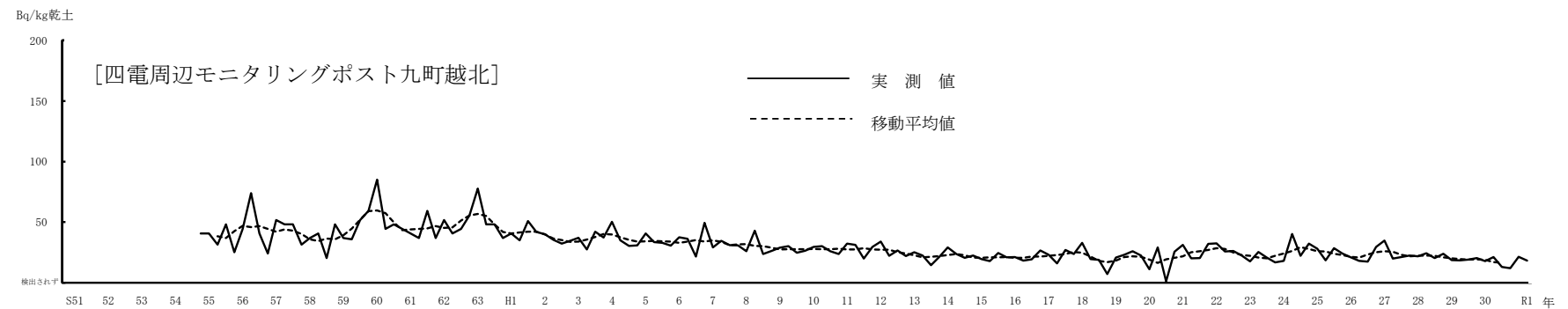
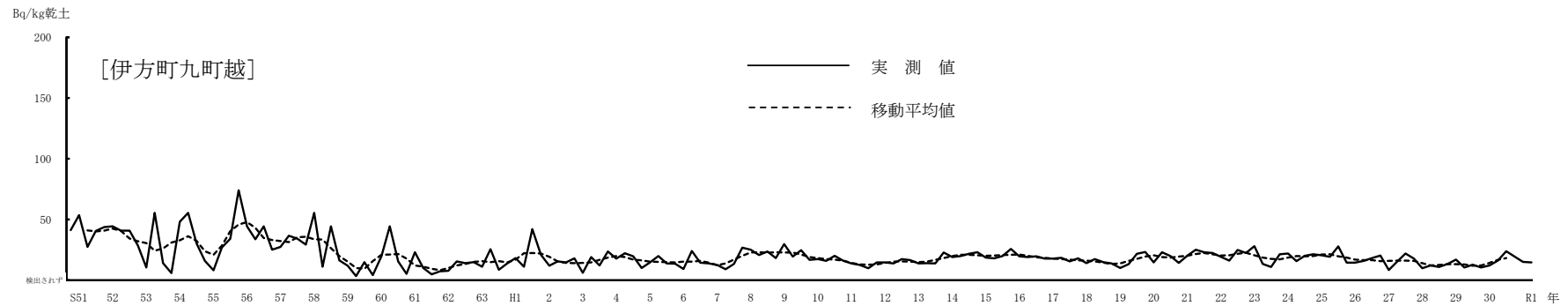
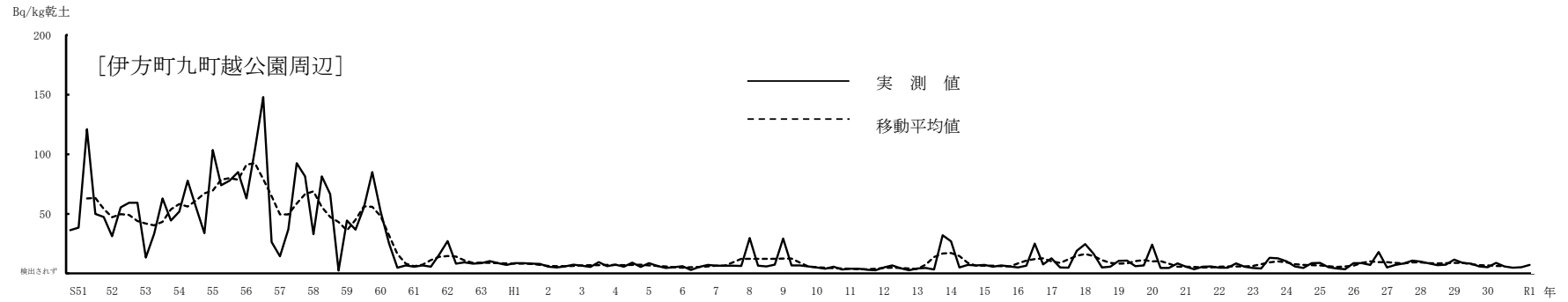


図2 土壌中のセシウム-137濃度の推移（愛媛県測定分）
 (注) 令和元年度に調査計画を見直し、調査頻度を年1回に変更したため、令和元年度は実測値のみを表示した。

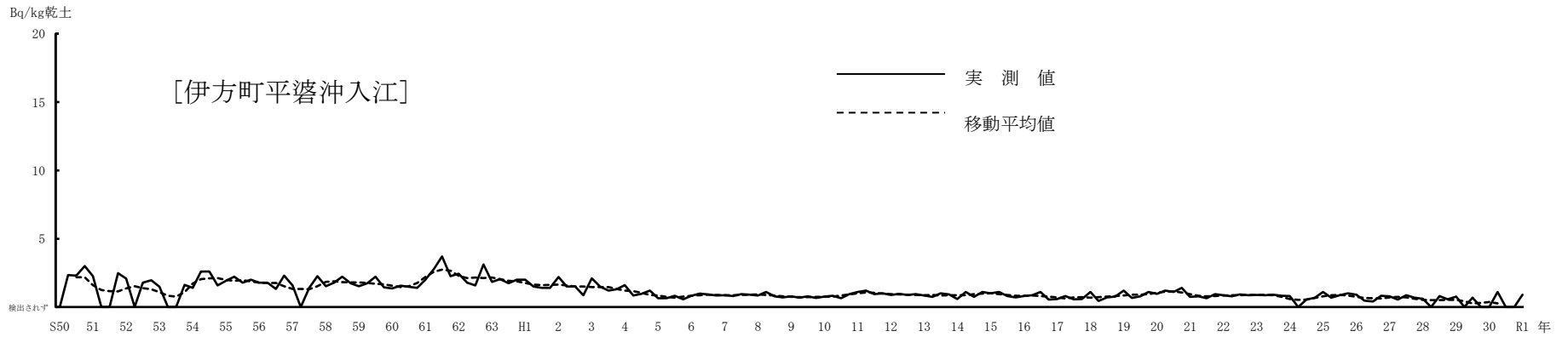
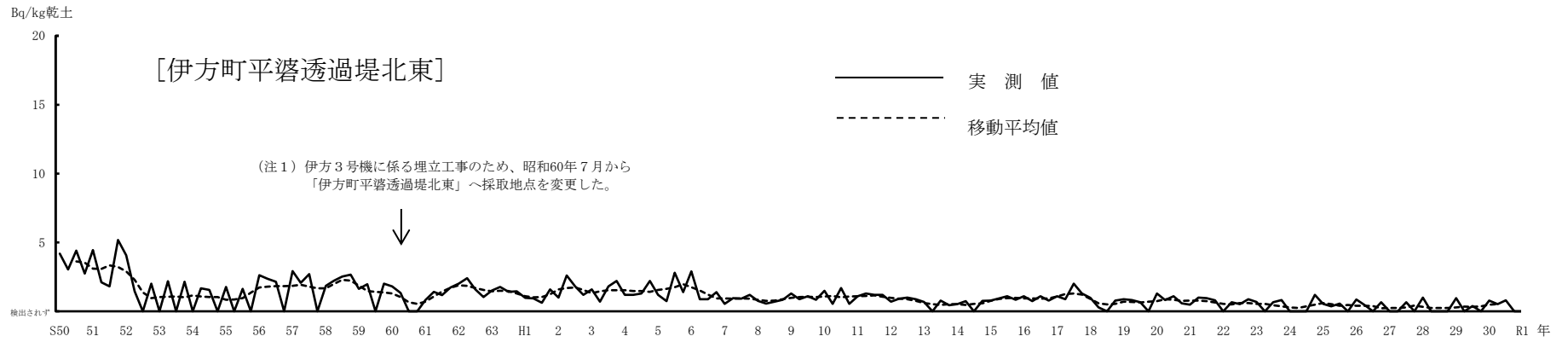


図3 海底土中のセシウム-137濃度の推移（愛媛県測定分）

（注2）令和元年度に調査計画を見直し、調査頻度を年1回に変更したため、令和元年度は実測値のみを表示した。

