

## 愛媛県緊急時モニタリング実施要領（資料編）の修正一覧

	目 次	変更等	変更内容
1	モニタリング地点		
	(1)測定地点表	有	・測定地点、地点名の修正 ・平成31年度伊方原子力発電所 周辺環境放射線等調査計画に基 づく修正(積算線量計関係)
	(2)測定位置図		
	ア 固定観測局(MS及びMP)	有	・測定地点の修正
	イ 通信機能付き電子線量計	有	・測定地点の修正
	ウ 大気中放射性物質濃度観測局		
	エ 可搬型モニタリングポスト	有	・測定地点の削除
	オ 積算線量計	有	・測定地点の削除
	カ 走行測定		
	キ 環境試料	有	・測定地点の修正
2	モニタリング資機材	有	・第2拠点(衛生環境研究所)の資 機材追加
3	放射線測定地点と避難等防護措置実施区域の関連付け	有	・測定地点、地点名の修正 ・冷却告示された施設に関する紐 付リストを追加
4	原子力災害対策重点区域の範囲		
	(1)原子力災害対策重点区域の周辺図		
	(2)原子力災害対策重点区域対象地域	有	・時点修正
5	原子力災害対策重点区域の人口、世帯数	有	・時点修正
6	原子力災害対策重点区域の飲料水の状況		
	(1)原子力災害対策重点区域の飲料水の状況	有	・時点修正
	(2)飲料水の採取候補地点と固定局との関連付け	有	・地点名の修正
7	原子力災害対策重点区域の農畜林水産物の生産等の状況	有	・時点修正
8	原子力災害対策重点区域の気象状況	有	・時点修正
9	原子力災害対策重点区域の道路状況	有	・時点修正
10	伊方発電所の概要	有	・伊方2号の運転終了を追記
11	報告様式		
	空間放射線量率測定結果(時)	有	・距離の修正、記載の適正化
	大気中放射性物質濃度測定結果(時)	有	・記載の適正化
	総括表(気象データ)(時)		
	総括表(サーベイポイント空間 $\gamma$ 線量率)(時)		
	空間放射線量率測定結果(日)	有	・距離の修正、記載の適正化
	大気中放射性物質濃度測定結果(日)	有	・記載の適正化
	総括表(気象データ)(日)		
	総括表(サーベイポイント空間 $\gamma$ 線量率)(日)		
	総括表(積算線量)		
	総括表(放射性物質濃度)	有	・記載の適正化
	緊急時モニタリング指示書	有	・あて先にUPZ外Gを追加等



## 愛媛県緊急時モニタリング実施要領（資料編）

## 目 次

1	モニタリング地点	1
	(1) 測定地点表	2
	(2) 測定位置図	10
	ア 固定観測局(モニタリングステーション及びモニタリングポスト)	10
	イ 通信機能付き電子線量計	11
	ウ 大気中放射性物質濃度観測局	12
	エ 可搬型モニタリングポスト	13
	オ 積算線量計	14
	カ 走行測定	15
	キ 環境試料	16
2	モニタリング資機材	17
3	放射線測定地点と避難等防護措置実施区域の関連付け	19
4	原子力災害対策重点区域の範囲	25
	(1) 原子力災害対策重点区域の周辺図	26
	(2) 原子力災害対策重点区域対象地区	27
5	原子力災害対策重点区域の人口、世帯数	32
6	原子力災害対策重点区域の飲料水の状況	56
	(1) 原子力災害対策重点区域の飲料水の状況	57
	(2) 飲料水の採取候補地点と固定局との関連付け	60
7	原子力災害対策重点区域の農畜林水産物の生産等の状況	64
8	原子力災害対策重点区域の気象状況	77
9	原子力災害対策重点区域の道路状況	88
10	伊方発電所の概要	92
11	報告様式	94
	・空間放射線量率測定結果(時)	95
	・大気中放射性物質濃度測定結果(時)	97
	・総括表(気象データ)(時)	98
	・総括表(サーベイポイント空間 $\gamma$ 線量率)(時)	99
	・空間放射線量率測定結果(日)	101
	・大気中放射性物質濃度測定結果(日)	103
	・総括表(気象データ)(日)	104
	・総括表(サーベイポイント空間 $\gamma$ 線量率)(日)	105
	・総括表(積算線量)	107
	・総括表(放射性物質濃度)	108
	・緊急時モニタリング指示書	109

## <資料1>モニタリング地点

(1) 測定地点表 (愛媛県実施分)

測定器別	測定器
①	モニタリングステーション モニタリングポスト
②	NaI(Tl)シンチレーションスペクトロメータ NaI(Tl)シンチレーションサーベイメータ
③	モニタリングカー (定点測定)
④	可搬型モニタリングポスト
⑤	蛍光ガラス線量計
⑥	モニタリングカー (走行測定)

地点番号	測定場所		測定地点名	測定器種別						(注1) 伊方発電所からの		
	市町	地名		①	②	③	④	⑤	⑥	方位	距離(km)	
Ik-01-1	伊方町	伊方越	茅トンネル北口付近 (県モニタリングポスト伊方越)	○							東北東	2.8
Ik-02		亀浦	亀浦集会所					○			東北東	2.2
Ik-03-1		亀浦	亀浦配水池下		○						東北東	2.5
Ik-05		亀浦	柿ヶ谷					○			東	0.6
Ik-06		湊浦	伊方中学校		○	○	○				東	4.4
Ik-08		湊浦	伊方明治百年記念公園						○		東	4.4
Ik-09-1		湊浦	伊方町役場 (県モニタリングポスト湊浦)	○							東	4.2
Ik-11		発電所周辺	四電モニタリングポストNo.3下						○		南東	0.7
Ik-12		発電所周辺	四電周辺モニタリングポスト 九町越北						○		南西	1.0
Ik-14		川永田	川永田コミュニティーセンター						○		東南東	3.0
Ik-15		発電所周辺	九町越 (Ik-15)		○	○			○		南	0.7
Ik-17		川永田	川永田老人憩いの家 (県モニタリングポスト川永田)	○							東南東	2.7
Ik-19		九町	九町越公園 (県モニタリングステーション)	○	○	○	○	○			南	1.1
Ik-20		九町	九町越 (Ik-20)						○		南南西	1.1
Ik-21		川永田	伊方町民グラウンド		○	○	○	○			南東	1.9
Ik-22		九町	奥集会所						○		南南東	1.5
Ik-23		二見	鳥津集会所		○						南西	2.8
Ik-24		九町	町見公民館 (県モニタリングポスト九町)	○							南	1.6
Ik-26		九町	九町小学校		○	○			○		南	1.8
Ik-27		二見	二見くるりん風の丘パーク					○			南西	2.6
Ik-28		足成	足成集会所						○		西南西	4.3
Ik-29		二見	大成消防詰所横 (県モニタリングポスト大成)	○							西南西	3.7
Ik-30		豊之浦	豊之浦配水池						○		南南東	2.2
Ik-32		豊之浦	豊之浦小学校跡 (県モニタリングポスト豊之浦)	○							南南東	2.5
Ik-33		二見	町見中学校跡						○		南南西	2.7
Ik-35		二見	亀ヶ池温泉 (県モニタリングポスト加周)	○							南西	3.9

(注1) 伊方発電所各号機の間地点からの方向及び距離を示す。

(1) 測定地点表 (愛媛県実施分)

地点番号	測定場所		測定地点名	測定器種別						(注1)伊方発電所からの	
	市町	地名		①	②	③	④	⑤	⑥	方位	距離(km)
Ik-49		正野	八幡浜警察署串警察官連絡所 (県モニタリングポスト三崎)	○						西南西	28.2
Ya-04		保内町宮内	両家・枇杷谷自治公民館				○			東	8.2
Ya-07		保内町宮内	原子力センター		○	○	○	○		東	8.5
Ya-09		北浜	県八幡浜支局		○					東南東	11.0
Ya-14		若山	八幡浜市民スポーツパーク (県モニタリングポスト双岩)	○						東南東	15.0
Ya-16		真網代	八幡浜市立真穴小学校 (県モニタリングポスト真穴)	○						南東	12.4
0o-03		大洲市	長浜	肱川あらし展望公園 (県モニタリングポスト長浜)	○						北東
0o-07	柴		大洲市養護老人ホームさくら苑 (県モニタリングポスト柴)	○						東北東	21.9
0o-12	上須戒		上須戒公民館				○			東北東	18.6
0o-17	平野町野田		八幡浜・大洲地区総合運動公園 (県モニタリングポスト平野)	○						東	19.5
0o-21	肱川町山鳥坂		大洲市肱川支所				○			東	35.0
Se-02	西予市		宇和町河内	多田公民館				○			東南東
Se-09		三瓶町有太刀	福島展望公園あらいパーク (県モニタリングポスト三瓶)	○						南南東	17.1
Se-11		野村町野村	野村シルク博物館 (県モニタリングポスト野村)	○						東南東	33.0
Se-16		明浜町高山	あけはまシーサイド・サンパーク (県モニタリングポスト明浜)	○						南南東	23.4

(注1) 伊方発電所各号機の間地点からの方向及び距離を示す。

(1) 測定地点表 (愛媛県実施分)

地点番号	測定場所		測定地点名	測定器種別						(注1)伊方発電所からの		
	市町	地名		①	②	③	④	⑤	⑥	方位	距離(km)	
Iy-02	伊予市	双海町串	伊予市下灘ふれあいグラウンド (県モニタリングポスト下灘)	○							北東	30.8
Uc-02	内子町	平岡	内子町役場 (県モニタリングポスト内子)	○							東	32.7
Uw-01	宇和島市	三間町宮野下	宇和島市三間支所				○				南東	35.6
Uw-02		吉田町沖村	東蓮寺ダム桜公園 (県モニタリングポスト吉田)	○							南東	29.9
-	伊方町 八幡浜市	国道 197 号	八幡浜市保内町宮内～ 伊方町三崎 (34.5km)							○		
-	八幡浜市 西予市	国道 378 号 国道 197 号 県道 25 号 県道 26 号	八幡浜市保内町喜木津～ 西予市三瓶町長早 (26.9km)								○	
-	大洲市 西予市 宇和島市	国道 378 号 県道 24 号 国道 56 号 国道 320 号	大洲市長浜～ 宇和島市天神町 (57.2km)								○	
-	八幡浜市 大洲市 伊予市	国道 378 号	八幡浜市保内町喜木津～ 伊予市双海町下灘 (30.7km)								○	
-	八幡浜市 大洲市 内子町	国道 197 号 国道 56 号	八幡浜市江戸岡～ 内子町城廻 (28.9km)								○	
計 (地点数)				20	9	6	10	16	5			

(注1) 伊方発電所各号機の間地点からの方向及び距離を示す。



## (1) 測定地点表 (愛媛県実施分)

通信機能付き電子線量計 (58局)

測定場所		測定地点名	(注1) 伊方発電所からの	
市町	地名		方位	距離 (km)
伊方町	大江	瀬戸グループリビングほのぼの苑	西南西	9.7
	田部	田部集会所	西南西	14.1
	川之浜	川之浜公園	南西	10.9
	二名津	二名津小学校跡	西南西	18.5
	与修	みさき風の丘パーク	西南西	24.7
	名取	名取小学校跡	南西	19.2
	井野浦	井野浦集会所	南西	22.6
八幡浜市	磯崎	磯津保育所跡	東北東	11.5
	筵田	筵田集会所	東	14.2
	日土	日土保育所	東	11.8
	宮内	宮内小学校	東	8.1
	高野地	長谷小学校跡	東	13.1
	川之内	川之内小学校跡	東	16.0
	郷	千丈小学校	東南東	13.5
	国木	牛名集会所付近	東南東	14.6
	川名津	川上小学校	南東	11.9
	谷	谷浄水場	南東	15.0
	大島	大島産業振興センター	南南東	11.3
大洲市	今坊	喜多漁港	北東	25.6
	田処	田処ふれあい広場	東北東	28.5
	戒川	戒川ふれあい広場	東北東	23.9
	下須戒	郷3号公園	東北東	20.9
	柳沢	柳沢ふれあい広場	東北東	28.6
	櫛生	櫛生ふれあい広場	北東	15.7
	八多喜	大洲東中学校	東北東	23.5
	豊茂	豊茂ふれあい広場	東北東	16.9
	喜多山	旧新谷公民館喜多山分館用地	東北東	30.0
	五郎	五郎大谷公園	東北東	24.9
	上須戒	上須戒ふれあい広場	東北東	18.7
	新谷	農村環境改善センター	東	27.4
	東大洲	大洲市総合福祉センター	東	23.1
	宇津	宇津橋付近	東	28.7
	大竹	父集会所	東	24.8
	平地	平野公民館平地上分館	東	16.6
	北只	国立大洲青少年交流の家	東	21.0
	森山	県道44号線(残地部)	東	30.5
	野田	明日香集会所	東	18.0
	野佐来	南久米ふれあい広場	東	22.0
	蔵川	蔵川ふれあい広場	東	28.6
西予市	白髭	白髭集会所	東南東	25.5
	河内	多田公民館(Se-02)	東南東	19.6
	富野川	天満神社付近	東南東	30.1
	鳥鹿野	湫筋公民館	東南東	27.6
	永長	西予市民病院	南東	20.8
	長谷	長谷地区農業集落排水処理施設	東南東	27.7

(注1) 伊方発電所各号機の間地点からの方向及び距離を示す。

(1) 測定地点表 (愛媛県実施分)

測定場所		測定地点名	(注1) 伊方発電所からの	
市町	地名		方位	距離(km)
西予市	西山田	石城公民館	南東	19.3
	新城	田之筋小学校	東南東	23.9
	朝立	西予市役所三瓶支所	南東	16.0
	周木	周木小学校跡	南南東	14.8
	明間	明間公民館	東南東	30.1
	皆田	下宇和公民館	南東	26.6
	下泊	下泊小学校跡	南南東	18.8
	俵津	俵津公民館	南東	24.7
宮野浦	明浜西中学校跡	南南東	22.2	
伊予市	富貴	市道富貴支線(残地部)	北東	27.7
宇和島市	白浦	白浦コミュニティーセンター	南東	28.6
	奥浦	船間集会所	南南東	28.8
	嘉島	嘉島小学校	南	30.1

(注1) 伊方発電所各号機の間地点からの方向及び距離を示す。

(参考局) 環境放射能水準調査用モニタリングポスト(5局)

測定場所		測定地点名	(注1) 伊方発電所からの	
市町	地名		方位	距離(km)
松山市	久米窪田町	産業技術研究所 (水準モニタリングポスト松山)	北東	58.6
新居浜市	大生院	総合科学博物館 (水準モニタリングポスト新居浜)	東北東	98.4
今治市	桜井	今治東中等教育学校 (水準モニタリングポスト今治)	北東	89.7
八幡浜市	愛宕山	八幡浜市立武道館 (水準モニタリングポスト八幡浜)	東南東	11.5
宇和島市	天神町	南予地方局宇和島庁舎 (水準モニタリングポスト宇和島)	南東	38.1

(注1) 伊方発電所各号機の間地点からの方向及び距離を示す。

(1) 測定地点表 (四国電力株実施分)

測定器別	測定器
①	モニタリングステーション モニタリングポスト
②	NaI(Tl)シンチレーションスペクトロメータ
③	蛍光ガラス線量計

地点番 号	測定場所		測定地点名	測定器別			(注1) 伊方発電所からの	
	市町	地名		①	②	③	方位	距離 (km)
—		九町九町越	四電モニタリングステーション	○			南	1.1
—		発電所周辺	四電モニタリングポストNo. 1	○	○		南西	1.0
—		発電所周辺	四電モニタリングポストNo. 2	○	○		南	0.7
—		発電所周辺	四電モニタリングポストNo. 3	○	○		南東	0.7
—		発電所周辺	四電モニタリングポストNo. 4	○	○		東	0.7
—		中之浜	四電周辺モニタリングポスト中之浜	○			東南東	5.6
—		三机	四電周辺モニタリングポスト三机	○			南西	7.1
—		塩成	四電周辺モニタリングポスト塩成	○			南西	6.8
—		大久	四電周辺モニタリングポスト大久	○			南西	13.2
—		三崎	四電周辺モニタリングポスト三崎	○			南西	20.4
1	伊方町	発電所周辺	四電モニタリングポイントNo. 1			○	南西	0.8
2		発電所周辺	四電モニタリングポイントNo. 2			○	南西	1.0
3		発電所周辺	四電モニタリングポイントNo. 3			○	南南西	0.7
4		発電所周辺	四電モニタリングポイントNo. 4			○	南	0.7
5		発電所周辺	四電モニタリングポイントNo. 5			○	南南東	0.7
6		発電所周辺	四電モニタリングポイントNo. 6			○	南東	0.7
7		発電所周辺	四電モニタリングポイントNo. 7			○	東	0.6
8		九町九町越	四電モニタリングポイントNo. 8			○	南	1.1
9		三机佐市	四電モニタリングポイントNo. 9			○	南西	5.1
10		足成	四電モニタリングポイントNo.10			○	西南西	4.4
11		二見古屋敷	四電モニタリングポイントNo.11			○	南西	3.5
12		二見鳥津	四電モニタリングポイントNo.12			○	西南西	2.7
13		二見本浦	四電モニタリングポイントNo.13			○	南南西	2.6
14		九町西	四電モニタリングポイントNo.14			○	南南西	1.8
15		九町畑	四電モニタリングポイントNo.15			○	南	1.6
16		豊之浦	四電モニタリングポイントNo.16			○	南南東	2.4
17		亀浦	四電モニタリングポイントNo.17			○	東北東	2.1
18		伊方越	四電モニタリングポイントNo.18			○	東北東	3.4
19		川永田	四電モニタリングポイントNo.19			○	東南東	2.9
20		湊浦	四電モニタリングポイントNo.20			○	東	4.0
22		大久	四電モニタリングポイントNo.22			○	南西	14.2
23		九町九町越	四電モニタリングポイントNo.23			○	南南西	1.1
24		仁田之浜	四電モニタリングポイントNo.24			○	東	4.5
—		八幡浜市	喜木津	四電周辺モニタリングポスト喜木津	○			東北東
—	宮内		四電周辺モニタリングポスト宮内	○			東	8.5
—	北浜		四電周辺モニタリングポスト北浜	○			東南東	11.0
21	古町		四電モニタリングポイントNo.21			○	東南東	11.9
25	昭和通		四電モニタリングポイントNo.25			○	東南東	11.1
—	大洲市	大洲	四電周辺モニタリングポスト大洲	○			東	21.9
—	西予市	宇和	四電周辺モニタリングポスト宇和	○			南東	23.6
小計 (地点数)				15	4	25		

(注1) 伊方発電所各号機の間地点からの方向及び距離を示す。

(1) 測定地点表 (四国電力株実施分)

地点番号	測定場所		測定地点名	測定器種別			(注1) 伊方発電所からの	
	市町	地名		①	②	③	方位	距離(km)

(参考局)

-	伊方町	湊浦	四電周辺モニタリングポスト湊浦	○			東	4.6
-		鳥津	四電周辺モニタリングポスト鳥津	○			南西	2.8
-		亀浦	四電周辺モニタリングポスト亀浦	○			東北東	2.5
-		九町越	四電周辺モニタリングポスト九町越	○			南西	1.0
-		九町	四電周辺モニタリングポスト九町	○			南南西	1.7
-		二見	四電周辺モニタリングポスト二見	○			南南西	2.8
小計 (地点数)				6	-	-		

計 (地点数)				21	4	25		
---------	--	--	--	----	---	----	--	--

(注1) 伊方発電所各号機の間地点からの方向及び距離を示す。

## (1) 測定地点表 (愛媛県実施分)

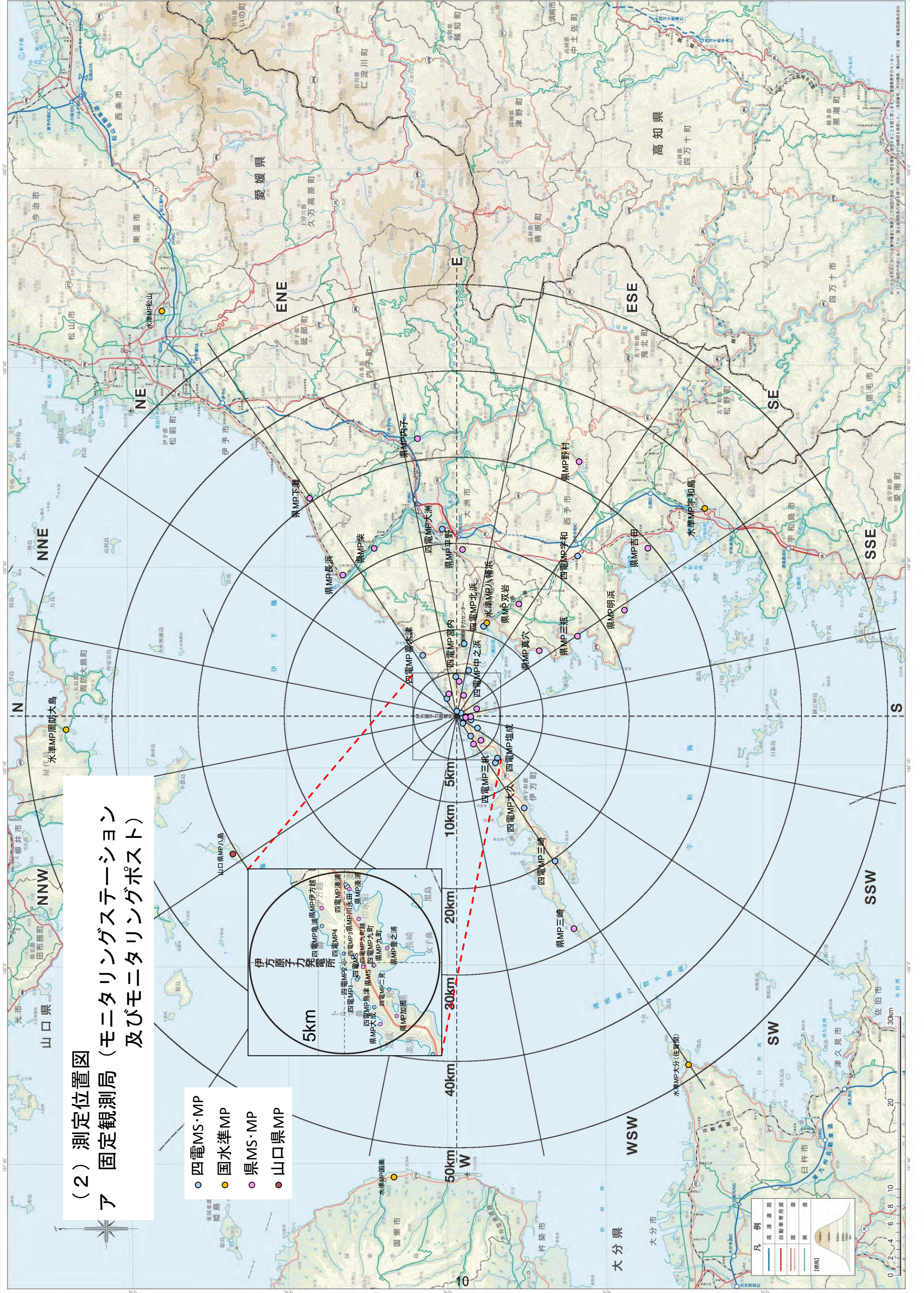
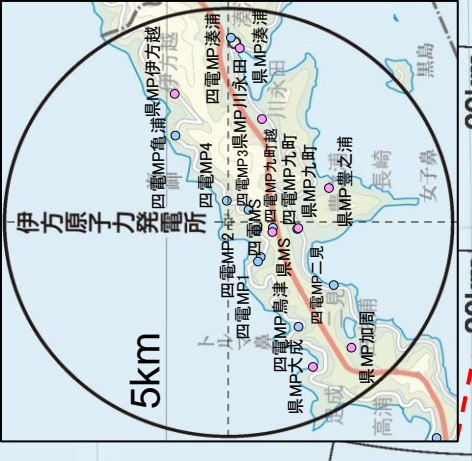
測定器別	測定器
①	大気モニタ
②	ヨウ素モニタ
③	ヨウ素サンブラ

地点番号	測定場所			測定地点名	測定器種別			(注1)伊方発電所からの	
	市町	地名	局名称		①	②	③	方位	距離(km)
Ik-19	伊方町	九 町	九 町 越 局	九 町 越 公 園 (県モニタリングステーション)	○	○		南	1.1
-	伊方町	中 之 浜	中 之 浜 局	旧 水 ヶ 浦 小 学 校 付 近 (四電周辺モニタリングポスト中之浜)	○		○	東南東	5.6
Ik-38	伊方町	三 机	三 机 局	瀬 戸 総 合 体 育 館 (四電周辺モニタリングポスト三机)	○		○	南西	7.1
Ya-02	八幡浜市	保内町喜木津	喜 木 津 局	喜 木 津 小 学 校 跡 (四電周辺モニタリングポスト喜木津)	○		○	東北東	8.2
Ya-07	八幡浜市	保内町宮内	原子力センター局	原 子 力 セ ン タ ー (四電周辺モニタリングポスト宮内)	○		○	東	8.5
Ya-16	八幡浜市	真 網 代	真 穴 局	八 幡 浜 市 立 真 穴 小 学 校 (県モニタリングポスト真穴)	○		○	南東	12.4
-	大洲市	長浜町櫛生	櫛 生 局	櫛 生 ふ れ あ い 広 場 (電子線量計櫛生)	○		○	北東	15.7
Oo-17	大洲市	平野町野田	平 野 局	八 幡 浜 ・ 大 洲 地 区 総 合 運 動 公 園 (県モニタリングポスト平野)	○		○	東	19.5
-	伊方町	大 江	大 江 局	瀬 戸 グ ル ー プ リ ビ ン グ ほ の ぼ の 苑 (電子線量計大江)	○			西南西	9.7
-	伊方町	大 久	大 久 局	瀬 戸 展 望 休 憩 所 (四電周辺モニタリングポスト大久)	○			南西	13.2
-	伊方町	二 名 津	二 名 津 局	二 名 津 小 学 校 跡 (電子線量計二名津)	○			西南西	18.5
-	伊方町	三 崎	三 崎 (四 電) 局	三 崎 高 校 (四電周辺モニタリングポスト三崎)	○			南西	20.4
Ik-49	伊方町	正 野	三 崎 (県) 局	八 幡 浜 警 察 署 串 警 察 官 連 絡 所 (県モニタリングポスト三崎)	○			西南西	28.2
Ya-14	八幡浜市	若 山	双 岩 局	八 幡 浜 市 民 ス ポ ー ツ パ ー ク (県モニタリングポスト双岩)	○			東南東	15.0
Oo-03	大洲市	長 浜	長 浜 局	肱 川 あ ら し 展 望 公 園 (県モニタリングポスト長浜)	○			北東	21.3
Oo-07	大洲市	柴	柴 局	大 洲 市 養 護 老 人 ホ ー ム さ く ら 苑 (県モニタリングポスト柴)	○			東北東	21.9
-	大洲市	上 須 戒	上 須 戒 局	上 須 戒 ふ れ あ い 広 場 (電子線量計上須戒)	○			東北東	18.7
Se-09	西予市	三瓶町有太刀	三 瓶 局	福 島 展 望 公 園 あ ら パ ー ク (県モニタリングポスト三瓶)	○			南南東	17.1
Se-10	西予市	宇和町卯之町	宇 和 局	宇 和 文 化 会 館 (四電周辺モニタリングポスト宇和)	○			南東	23.6
Se-11	西予市	野村町野村	野 村 局	野 村 シ ル ク 博 物 館 (県モニタリングポスト野村)	○			東南東	33.0
Se-16	西予市	明浜町高山	明 浜 局	あ け は ま シ ー サ イ ド ・ サ ン パ ー ク (県モニタリングポスト明浜)	○			南南東	23.4
Uc-02	内子町	平 岡	内 子 局	内 子 町 役 場 (県モニタリングポスト内子)	○			東	32.7
-	宇和島市	嘉 島	嘉 島 局	嘉 島 小 学 校 (電子線量計嘉島)	○			南	30.1
小計 (地点数)					23	1	7		

(注1) 伊方発電所各号機の間地点からの方向及び距離を示す。

(2) 測定位置図  
 ア 固定観測局 (モニタリングステーション  
 及びモニタリングポスト)

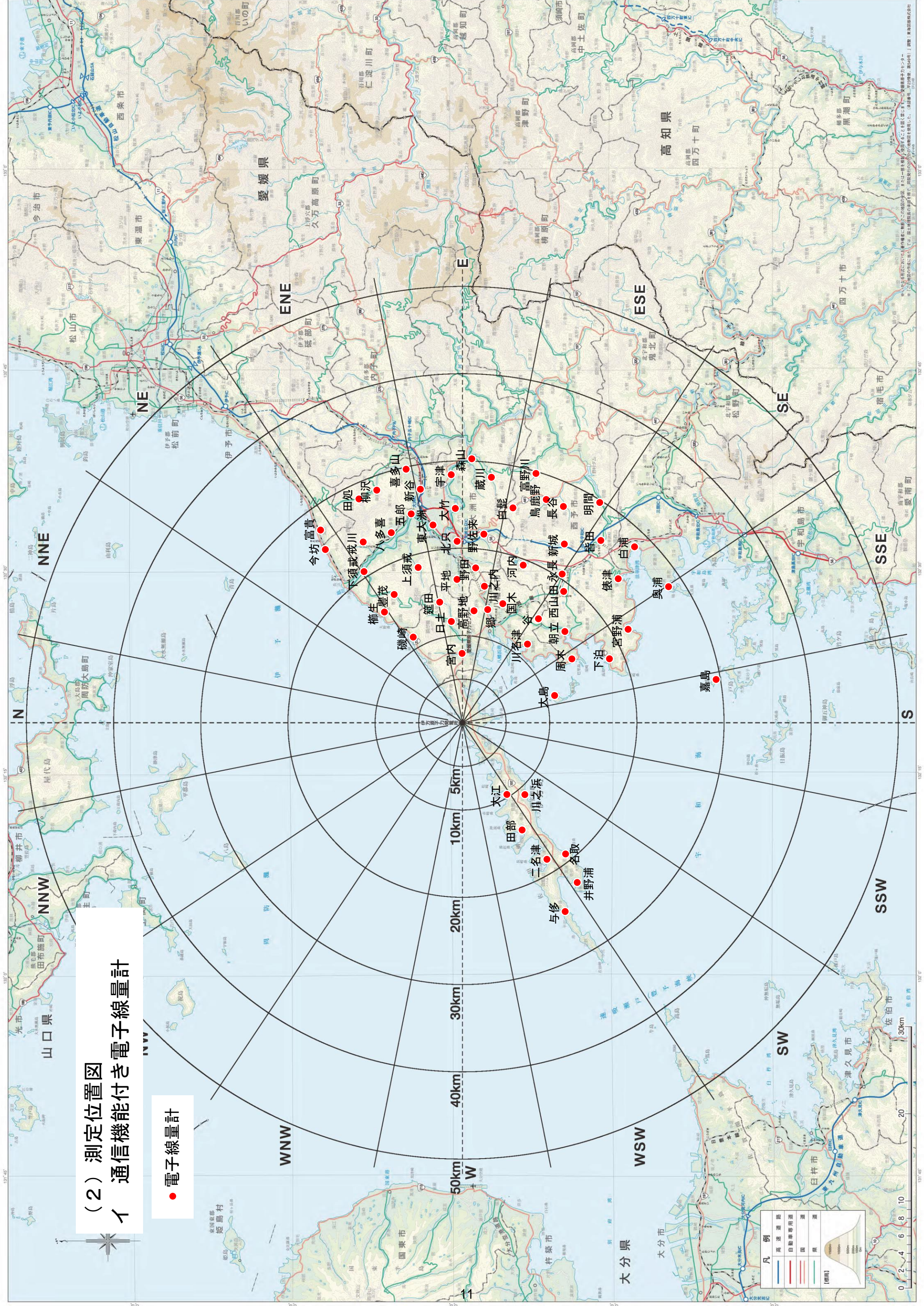
- 四電MS・MP
- 国水準MP
- 県MS・MP
- 山口県MP



この図は、山口県環境保健課が、平成27年度「山口県環境保健調査」の一環として実施した調査に基づき作成されたものである。また、この図は、山口県環境保健課が、平成27年度「山口県環境保健調査」の一環として実施した調査に基づき作成されたものである。なお、この図は、山口県環境保健課が、平成27年度「山口県環境保健調査」の一環として実施した調査に基づき作成されたものである。

# (2) 測定位置図 イ 通信機能付き電子線量計

● 電子線量計



凡例

	高速道路
	自動車専用道
	道
	県

[標高]

本図は、国土院の「地形図」を基に作成されたもので、地形図の縮尺は1:50,000です。また、本図には、国土院の「地形図」を基に作成されたもので、地形図の縮尺は1:50,000です。また、本図には、国土院の「地形図」を基に作成されたもので、地形図の縮尺は1:50,000です。







(2) 測定位置図  
才 積算線量計

- ◇ 四電RPLD
- ◆ 県RPLD



131° 45' 131° 30' 131° 15' 132° 0' 132° 15' 132° 30' 132° 45' 133° 0'

35° 30' 35° 15' 35° 0' 34° 45' 34° 30' 34° 15' 34° 0'

14

0 2 4 6 8 10 20 30km

凡例  
 高速道路  
 自動車専用道  
 河川  
 県界  
 標高  
 [標高]  
 1000  
 10000  
 100000  
 1000000  
 10000000

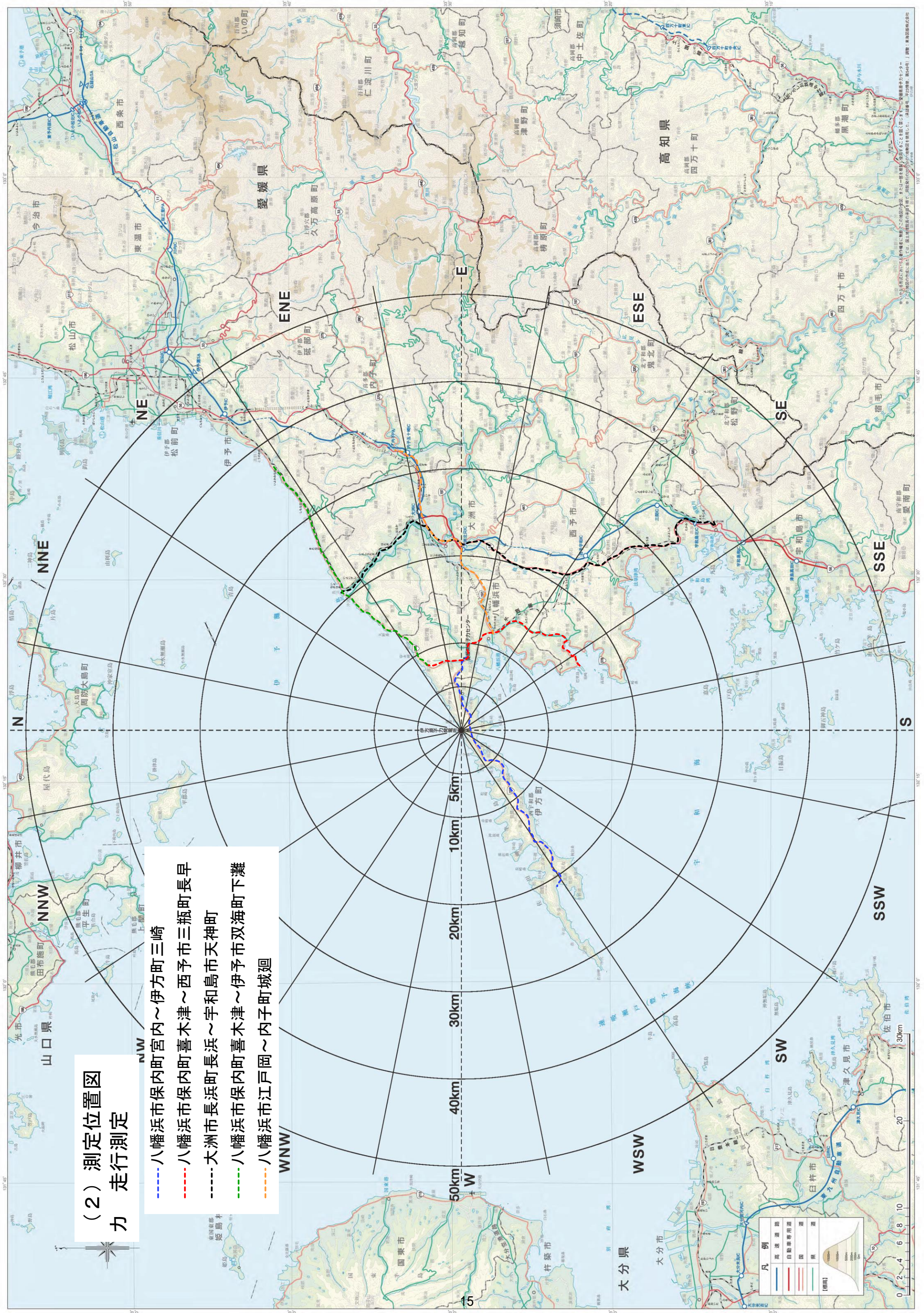
愛媛県  
 高知県  
 山口県  
 大分県

伊予市  
 大洲市  
 宇和島市  
 今治市  
 松山市  
 東温市  
 西条市  
 高知市  
 四万十市  
 黒潮町  
 津野町  
 中土佐町  
 須崎市  
 北条町  
 魂北町  
 北条町  
 松野町  
 宇和島市  
 酒毛市  
 南宇和郡  
 愛南町  
 宇和島市  
 佐伯市

伊方原子力発電所  
 伊方町  
 伊予市  
 大洲市  
 宇和島市  
 高知市  
 四万十市  
 黒潮町  
 津野町  
 中土佐町  
 須崎市  
 北条町  
 魂北町  
 北条町  
 松野町  
 宇和島市  
 酒毛市  
 南宇和郡  
 愛南町  
 宇和島市  
 佐伯市

## (2) 測定位置図 力 走行測定

- 八幡浜市保内町宮内～伊方町三崎
- 八幡浜市保内町喜木津～西予市三瓶町長早
- 大洲市長浜町長浜～宇和島市天神町
- 八幡浜市保内町喜木津～伊予市双海町下灘
- 八幡浜市江戸岡～内子町城廻



この図は、国土院の「地形図」を基に作成されたものであり、地形図の縮尺は1:50,000です。また、この図は、地形図の縮尺を1:50,000から1:250,000に変換したものであり、地形図の縮尺とは異なります。また、この図は、地形図の縮尺を1:50,000から1:250,000に変換したものであり、地形図の縮尺とは異なります。また、この図は、地形図の縮尺を1:50,000から1:250,000に変換したものであり、地形図の縮尺とは異なります。



## <資料 2>モニタリング資機材

愛媛県モニタリング資機材一覧

H31.3 現在

項目	モニタリング資機材	数量
情報収集	放射線監視テレメータシステム	2
	データ監視端末	18
	モニタリング情報共有システム（ラミセス）屋内用端末	8
	” 屋外用端末	14
	携帯電話	10
	衛星携帯電話	1
空間線量率	モニタリングステーション	1
	モニタリングポスト・周辺モニタ	24
	通信機能付き電子線量計	58
	電離箱式サーベイメータ	9
	GM管式サーベイメータ	7
	シンチレーション式サーベイメータ	30
	中性子線サーベイメータ	2
	可搬型モニタリングポスト	10
	モニタリングカー	1
	積算線量計リーダー	2
	積算線量計	1320
	積算線量計用鉛コンテナ（鉛箱）	5
	積算線量計取付用スタンド	10
環境試料	大気モニタ	23
	ヨウ素モニタ	1
	ヨウ素サンブラ	7
	ローボリウムエアサンプラー	7
	大型水盤	4
	採土器	5
	採泥器	1
	ゲルマニウム半導体検出器	6
	低バックグラウンド放射能自動測定装置	1
	アニール炉	2
	ミキサー	2
	マリネリピーカー	30
	U-8 容器	550
	α/β線用サーベイメータ	2
	α線用サーベイメータ	7
	発電機	10
	汚染試料保管用テント	2
	その他	アラーム線量計
ポケット線量計		46
防護マスク		80
防護手袋		634
防護服（タイベックスーツ）		556
シューズカバー		561
車両（モニタリングカー除く）		5

<資料 3 >放射線測定地点と避難等防護措置実施区域  
の関連付け

避難等防護措置を実施する地区リスト

地点番号	名称	設設施設名	住所	防護措置を実施する地区		代替局
					優先局	
—	電子線量計大江	瀬戸グループリビングほのぼの苑	伊方町大江1738	伊方町	[小島、志津、大江]	四電MP三机
—	電子線量計田部	田部集会所	伊方町田部571番地	伊方町	[神崎、田部]	四電MP大久
—	電子線量計川之浜	川之浜公園	伊方町川之浜1830	伊方町	[川之浜]	電子線量計大江
—	電子線量計二名津	二名津小学校跡	伊方町二名津365番地	伊方町	[平磯、釜木、松、明神、二名津]	電子線量計田部
—	電子線量計与修	みさき風の丘パーク	伊方町与修370番地2	伊方町	[串、与修]	四電MP三崎
—	電子線量計名取	名取小学校跡	伊方町名取200	伊方町	[名取]	電子線量計二名津
—	電子線量計井野浦	井野浦集会所	伊方町井野浦3番地	伊方町	[井野浦、大佐田、佐田]	四電MP三崎
—	電子線量計磯崎	磯津保育所跡	八幡浜市保内町磯崎1347	八幡浜市	[磯崎] 大洲市【長浜町出海【出海87、出海88、出海89、出海90、出海91、出海92、出海93を含む】】	四電MP喜木津
—	電子線量計筵田	筵田集会所	八幡浜市日土町	八幡浜市	[尾ノ花、筵田、野地、瀬田、樫ノ木上、久保田、福岡]	電子線量計日土
—	電子線量計日土	日土保育所	八幡浜市日土町8-125	八幡浜市	[田の窪、小坂、森山、川辻、中当、続戒、榎野]	四電MP宮内
—	電子線量計宮内	宮内小学校	八幡浜市保内町宮内5-46	八幡浜市	[枇杷谷両家、駄場、西之河内、宮内里]	四電MP宮内
—	電子線量計高野地	長谷小学校跡	八幡浜市高野地716	八幡浜市	[高野地]	電子線量計郷
—	電子線量計川之内	川之内小学校跡	八幡浜市川之内1-182	八幡浜市	[南裏、川之内、古藪]	電子線量計郷
—	電子線量計郷	千丈小学校	八幡浜市郷甲4-1	八幡浜市	[郷、松尾、松柏]	四電MP北浜
—	電子線量計国木	牛名集会所付近	八幡浜市国木	八幡浜市	[川舞、国木・牛名、中津川、五反田]	電子線量計郷
—	電子線量計川名津	川上小学校	八幡浜市川上町川名津305	八幡浜市	[白石、上泊、川名津]	県MP真穴
—	電子線量計谷	谷浄水場	八幡浜市谷5-256-1	八幡浜市	[横平、谷] 西予市【嶋山、和泉】	県MP双岩
—	電子線量計大島	大島産業振興センター	八幡浜市大島3-298-5	八幡浜市	[大島]	県MP真穴
—	電子線量計今坊	喜多漁港	大洲市長浜町今坊2054番地	大洲市	[長浜町今坊【今坊58、今坊59、今坊60、今坊61、今坊62、今坊63、今坊64、今坊65、今坊66、今坊67を含む】、長浜町拓海]	県MP長浜
—	電子線量計田処	田処ふれあい広場	大洲市田処甲214番地第1	大洲市	[田処【川上、東(田処)、境、向井、田処西、田処下を含む】]	電子線量計柳沢
—	電子線量計戒川	戒川ふれあい広場	大洲市戒川乙903番地	大洲市	[戒川【戒川130、戒川131、戒川132、戒川133、戒川134、戒川135、戒川136を含む】]	県MP柴
—	電子線量計下須戒	郷3号公園	大洲市長浜町下須戒9-7	大洲市	[長浜町徳積【徳積100、徳積101、徳積102を含む】、長浜町下須戒【下須戒94、下須戒95、下須戒96、下須戒97、下須戒98、下須戒99、大和団地153を含む】、長浜町上老松【上老松103、上老松104、上老松105を含む】、長浜町大越【大越106、大越137を含む】]	県MP長浜
—	電子線量計柳沢	柳沢ふれあい広場	大洲市柳沢甲753番地2	大洲市	[柳沢【赤田、居場、道成、本郷(柳沢)、有久保、河内(柳沢)、河向を含む】、藤縄【藤縄1、藤縄2、藤縄3、藤縄4を含む】]	電子線量計田処
—	電子線量計櫛生	櫛生ふれあい広場	大洲市長浜町櫛生乙141番地	大洲市	[長浜町櫛生【櫛生68、櫛生69、櫛生70、櫛生71、櫛生72、櫛生73、櫛生74、櫛生75、櫛生76、櫛生77、櫛生78、櫛生79、櫛生80、櫛生81、櫛生82、櫛生83、櫛生84を含む】、長浜町須沢【須沢85、須沢86を含む】]	電子線量計磯崎
—	電子線量計八多喜	大洲東中学校	大洲市八多喜町甲1225番地	大洲市	[手成【本村、森(手成)、広岡(手成)、中場、田の久保を含む】、米津【表米津、谷米津、河内(米津)を含む】、八多喜町【宇山、家野、湯の子、中町(八多喜町)・元町1・元町2・新町下・新町中・新町上、上町(八多喜町)、下町上・下町下、岩津、八多浪、伊州子を含む】]	県MP柴
—	電子線量計豊茂	豊茂ふれあい広場	大洲市豊茂甲532番地	大洲市	[豊茂【豊茂107、豊茂108、豊茂109、豊茂110、豊茂111、豊茂112、豊茂113、豊茂114、豊茂115、豊茂116、豊茂117、豊茂118、豊茂119を含む】]	電子線量計櫛生
—	電子線量計喜多山	旧新谷公民館喜多山分館用地	大洲市喜多山乙297番2	大洲市	[喜多山【立山、麓、喜多山中組、喜多山下組、二軒茶屋を含む】]	電子線量計新谷
—	電子線量計五郎	五郎大谷公園	大洲市五郎字大谷2709番地	大洲市	[東宇山【西山、石仏、小田、寿、ひえ田、大東を含む】、春賀【大洲ホーム、石橋、和田下・和田中・和田上、田辺、坂本・大谷、阿寄、山高を含む】、多田【多田、峠を含む】、五郎【玉川、五郎1・五郎2・五郎3・五郎4・五郎5、慶雲寺を含む】]	電子線量計東大洲
—	電子線量計上須戒	上須戒ふれあい広場	大洲市上須戒甲1511番地	大洲市	[上須戒【河春、屋敷、折尾、大宅、猿谷、東峰、西峰、初尾、池岡、梶屋敷、打越、松久保、非農家を含む】]	電子線量計筵田
—	電子線量計新谷	農村環境改善センター	大洲市新谷乙1507-3番地	大洲市	[黒内坊] 大洲市【恋木1番・恋木2番・恋木3番を含む】、新谷【中富久保、大久保、山口、中組、都、小貝、上組、惣谷、田合、西和田西、西和田東、城山、和田1・和田2、神南、東松ヶ花、古町を含む】、新谷町【川東1・川東2・川東3、川西、町1番・町2番・町3番・町4番を含む】、下新谷]	電子線量計五郎
—	電子線量計東大洲	大洲市総合福祉センター	大洲市東大洲270番地1	大洲市	[東大洲【平坂、小鳥越、西松ヶ花、東大洲、日の出2、河内(東大洲)、神宮、国土交通省寮、大洲中央病院寮、国土交通省宿舍第3号、白方市営住宅、県営大洲東団地、森井マンション、山田マンション、区外(喜多地区)を含む】、若宮【大正、新町1、新町2、新町3、堀の内1、堀の内2、若宮上1、若宮上2、若宮中1、若宮中2、若宮下1、若宮下2を含む】、田口【渡場1、日の出1、白方、多賀、立岡、中ヶ市、天満、山根、西岡、石田口、国土交通省東大洲寮を含む】、常磐町【常磐町1、常磐町2、常磐町3、常磐町4、常磐町5を含む】、中村【渡場2、渡場3、殿町、西裡、上地蔵西、上地蔵東、射場、大黒、恵美須、下地蔵、昭和、宮前、駅前、脇川、上山根、下山根、旭、常磐町6、稲澤ハイツ、福岡口マンションを含む】、市木【平曾、平畑、四国電力寮、森(市木)、清和園、大洲育成園、大洲学園を含む】、徳森【中山西、中山東、城1、城2、城3、土肥、野田、野久保、区外(平地区)を含む】]	四電MP大洲



—	電子線量計宇津	宇津橋付近	大洲市菅田町宇津甲890-3 地先	大洲市〔菅田町宇津【板野、藤の川、成見、池田、譲葉、道屋敷、東(菅田)、天眞、西谷を含む】〕	電子線量計大竹
—	電子線量計大竹	父集会所	大洲市菅田町大竹乙1014-4番地	大洲市〔菅田町菅田【下町1、下町2、下町3、西、富士、希望ヶ丘荘、上東、中東、下東、朝日、村島、上町(菅田)、中町(菅田)、阿部を含む】、菅田町大竹【小倉、父、裾野、野地、杭瀬、貫小屋、追打、本郷(菅田)を含む】〕	四電MP大洲
—	電子線量計平地	平野公民館平地上分館	大洲市平野町平地3655番地	大洲市〔平野町平地【沼田、土井、横野(平野)、本谷日、本谷影、保子野、日浦、栄谷、矢の口、地藏堂、会心、里下、清広、広岡(平野)、平野町下を含む】〕	県MP平野
—	電子線量計北只	国立大洲青少年交流の家	大洲市北只1086番地	大洲市〔北只【北只を含む】〕	県MP平野
—	電子線量計森山	県道44号線(残地部)	大洲市森山甲625-1	大洲市〔森山【八河、森山本村、東(森山)、富谷を含む】〕	電子線量計宇津
—	電子線量計野田	明日香集会所	大洲市平野町野田乙687-109番地	大洲市〔平野町野田A【富元、夜昼、滝の宮、明日香を含む】、北裏【北裏を含む】〕	県MP平野
—	電子線量計野佐来	南久米ふれあい広場	大洲市野佐来479番地	大洲市〔松尾【松尾、下松尾を含む】、野佐来【野佐来を含む】、稲積【稲積を含む】、長谷【長谷を含む】、梅川【梅川を含む】、横野【横野(横野)を含む】〕	県MP平野
—	電子線量計蔵川	蔵川ふれあい広場	大洲市蔵川239番地	大洲市〔蔵川【根元、本谷、満屋敷、丸山(蔵川)、日の平、川口、太田、宮野、舟原、小石を含む】〕	電子線量計白髭
—	電子線量計白髭	白髭集会所	西予市野村町白髭2号296番地1	西予市〔白髭奥組、白髭中間、白髭中組、白髭白岩〕	電子線量計野佐来
—	電子線量計河内	多田公民館	西予市宇和町河内91-2	西予市〔久保、東多田、信里、瀬戸、加茂、大江、田苗、岡山、伊延西、伊延東、河内〕	県MP双岩
—	電子線量計富野川	天満神社付近	西予市野村町富野川487-2	西予市〔舟坂、成城、杉山、榎、柿木、金集(一部)、小滝(一部)〕	電子線量計鳥鹿野
—	電子線量計鳥鹿野	溪筋公民館	西予市野村町鳥鹿野862-1	西予市〔四郎谷中、四郎谷上、松溪上組、松溪上中、松溪下中、松溪下組、鳥鹿野上、鳥鹿野中、鳥鹿野下、旭上組、旭下組〕	電子線量計長谷
—	電子線量計水長	西予市市民病院	西予市宇和町水長147-1	西予市〔小原、真土、坂戸、清沢下、清沢上、李所、れんげ団地、永長、上松葉、下松葉、松葉団地、若宮団地〕	電子線量計西山田
—	電子線量計長谷	長谷地区農業集落排水処理施設	西予市野村町長谷1146番地	西予市〔長谷、藤の地、日の地、古谷、河西(一部)〕	電子線量計鳥鹿野
—	電子線量計西山田	石城公民館	西予市宇和町西山田425	西予市〔岩木、郷内、西山田、山田、仁土〕	電子線量計水長
—	電子線量計新城	田之筋小学校	西予市宇和町常定寺2番地	西予市〔新城、常定寺、窪、平野、伊崎、田野中〕	電子線量計水長
—	電子線量計朝立	西予市役所三瓶支所	西予市三瓶町朝立1-360-1	西予市〔垣生、1区、2区、3区、安土(5区)、4区、7区、8区〕	県MP真穴
—	電子線量計周木	周木小学校跡	西予市三瓶町周木6-247-1	西予市〔周木、二及、長早〕	県MP真穴
—	電子線量計明間	明間公民館	西予市宇和町明間3071-4	西予市〔明間上成、明間岡山、明間昭和、明間中組、明間倉谷(一部)〕	電子線量計皆田
—	電子線量計皆田	下宇和公民館	西予市宇和町皆田1234-1	西予市〔稲生上、稲生下、皆田日之地、皆田岡組、皆田下組、下川上組、下川中組、下川下組〕	四電MP宇和
—	電子線量計下泊	下泊小学校跡	西予市三瓶町下泊779-1	西予市〔皆江、下泊〕	県MP三瓶
—	電子線量計俵津	俵津公民館	西予市明浜町俵津3-281	西予市〔俵津1区、俵津2区、俵津3区、俵津4区、俵津5区、俵津6区、俵津7区、俵津8区、俵津9区、渡江〕	県MP明浜
—	電子線量計宮野浦	明浜西中学校跡	西予市明浜町宮野浦甲27	西予市〔宮野浦1区、宮野浦2区、宮野浦3区、高山6区、高山5区、高山4区、田之浜1区、田之浜2区、田之浜3区、田之浜4区〕	県MP明浜
—	電子線量計富貴	市道富貴支線(残地部)	伊予市双海町甲乙2505-2地先	伊予市〔満野浜、満野空、松尾、富貴、本村、池ノ久保、下浜、奥西(一部)〕	電子線量計今坊
—	電子線量計白浦	白浦コミュニティーセンター	宇和島市吉田町白浦2031-1	宇和島市〔和田、浜、与村井西、与村井中、与村井東、脇中島、奥南、先新浜、畦屋三つ尾、花組、茜荘、奥白井谷、引地雪森、小名、中之谷、高城、池の浦、深浦下、深浦上、宮の浦西、宮の浦東、日の平、荒巻(一部)、大河内上(一部)、大河内下(一部)〕	電子線量計俵津
—	電子線量計奥浦	船間集会所	宇和島市吉田町奥浦甲3248番地3	宇和島市〔大良、船間1、船間2、古浦、中浦、板ノ浦、惣代、南君西、南君東(一部)、立目(一部)〕	県MP吉田
—	電子線量計嘉島	嘉島小学校	宇和島市戸島4110	宇和島市〔嘉島〕	—
Ik-01-1	県モータリングポスト伊方越	茅トンネル北口付近	西宇和郡伊方町伊方越119番地1		
Ik-09-1	県モータリングポスト湊浦	伊方町役場	西宇和郡伊方町湊浦1993番地1		
Ik-17	県モータリングポスト川永田	川永田老人憩いの家	西宇和郡伊方町川永田甲1132番地		
Ik-19	県モータリングステーション	九町越公園	西宇和郡伊方町九町宇東風脇3番耕地204番地		
Ik-24	県モータリングポスト九町	町見公民館	西宇和郡伊方町九町1番耕地1800番地6		
Ik-29	県モータリングポスト大成	大成消防詰所横	西宇和郡伊方町二見乙179番地3		
Ik-32	県モータリングポスト豊之浦	豊之浦小学校跡	西宇和郡伊方町豊之浦800番地2		
Ik-35	県モータリングポスト加周	亀ヶ池温泉	西宇和郡伊方町二見甲1310番地1		
Ik-49	県モータリングポスト三崎	八幡浜警察署申警察官連絡所	西宇和郡伊方町正野1259番地	伊方町〔正野〕	電子線量計与修
Ya-14	県モータリングポスト双岩	八幡浜市民スポーツパーク	八幡浜市若山9番耕地169	八幡浜市〔布喜川、若山、釜倉〕	電子線量計谷
Ya-16	県モータリングポスト真穴	八幡浜市立真穴小学校	八幡浜市真網代162番地	八幡浜市〔真網代、穴井〕	電子線量計川名津
0o-03	県モータリングポスト長浜	脇川あらし展望公園	大洲市長浜甲785番地	大洲市〔長浜沖浦【沖浦1 51、沖浦2 52、沖浦3 53、沖浦4 54、沖浦5 55、沖浦6 56、沖浦7 57、小浦団地1 52を含む】、長浜仁久【仁久1・仁久2・仁久3を含む】、長浜【長浜4、長浜5、長浜6、長浜7、長浜8、長浜9、長浜10、長浜11、長浜12、長浜13、長浜14、長浜15、長浜16、長浜17、長浜18、長浜19、長浜20、長浜21、長浜22、長浜23、長浜24、長浜25、長浜26、長浜27、長浜28、長浜29、長浜30、長浜31、長浜32、長浜33、長浜34、長浜35、長浜36、長浜37、長浜38、長浜39、長浜44、長浜45、長浜46、長浜47を含む】、長浜町黒田【黒田48、黒田49、黒田50を含む】、長浜町晴海〕	電子線量計下須戒
0o-07	県モータリングポスト柴	大洲市養護老人ホームさくら苑	大洲市柴甲1402番地3	大洲市〔柴【柴139、柴140、柴141、柴142、柴143、柴144、柴145、柴146、柴147、柴148、柴149、柴150、柴151を含む】、白滝【白滝1 120、白滝2 121、白滝3 122、白滝4 123、白滝5 124、白滝6 125、白滝7 126、白滝8 127、白滝9 128、白滝10 129を含む】〕	電子線量計下須戒
0o-17	県モータリングポスト平野	八幡浜・大洲地区総合運動公園	大洲市平野町野田乙1651番地	大洲市〔平野町野田B【坂田、香田、城の下、東大下、大下、平野町上、グリーンハイツ平野、鎌の田、大根、矢の地を含む】、黒木【黒木を含む】〕	電子線量計野田

Se-09	県モータリングボート三瓶	福島展望公園あらパーク	西予市三瓶町有太刀16番地	西予市〔有網代(6区)、有太刀、蔵貫浦、蔵貫〕	電子線量計周木
Se-11	県モータリングボート野村	野村シルク博物館	西予市野村町野村8号177番地1		
Se-16	県モータリングボート明浜	あけはまシーサイド・サンパーク	西予市明浜町高山甲461番地1	西予市〔高山3区、高山2区、高山1区、南組、上組、浜組、大狩浜、はまゆう、あけはま荘、門之脇〕	電子線量計宮野浦
Iy-02	県モータリングボート下灘	伊予市下灘ふれあいグラウンド	伊予市双海町串甲232番地1		
Uc-02	県モータリングボート内子	内子町役場	喜多郡内子町平岡甲168番地		
Uw-02	県モータリングボート吉田	東蓮寺ダム桜公園	宇和島市吉田町沖村甲2748番地3	宇和島市〔島首、沖村中、沖村上、沖村下、東蓮寺、桜校倉、河内中、河内上、筋〕	電子線量計白浦
-	四電モータリングステーション	ビジターズハウス付近	西宇和郡伊方町九町字コチワキ3番耕地210番4		
-	四電モータリングボートNo.1	九町越守衛所付近	西宇和郡伊方町九町字アラカヤ2番耕地663番		
-	四電モータリングボートNo.2	発電所南方向	西宇和郡伊方町九町字コチワキ3番耕地119番4		
-	四電モータリングボートNo.3	平塔守衛所付近	西宇和郡伊方町九町字コチワキ3番耕地353番6		
-	四電モータリングボートNo.4	亀浦変電所付近	西宇和郡伊方町亀浦字柿ヶ谷1346番1		
-	四電周辺モータリングボート中久之浜	旧水ヶ浦小学校付近	西宇和郡伊方町中之浜字水ヶ浦24番地	八幡浜市〔雨井、西町、琴平、内之浦、赤網代、本町〕	県MP湊浦
-	四電周辺モータリングボート三机	瀬戸総合体育館	西宇和郡伊方町三机乙3305番地1	伊方町〔松之浜、上倉、三机〕	四電MP塩成
-	四電周辺モータリングボート塩成	瀬戸農業公園	西宇和郡伊方町塩成乙293番地	伊方町〔塩成、高浦〕	四電MP三机
-	四電周辺モータリングボート大久	大久展望台	西宇和郡伊方町大久2370番地1号	伊方町〔大久、リゾート、高茂〕	電子線量計川之浜
-	四電周辺モータリングボート三崎	三崎高校	西宇和郡伊方町三崎543番地2号	伊方町〔高浦、三崎〕	電子線量計二名津
-	四電周辺モータリングボート喜木津	喜木津小学校跡	八幡浜市保内町喜木津2番耕地353番地1	八幡浜市〔広早、喜木津〕	県MP伊方越
-	四電周辺モータリングボート宮内	八幡浜市文化会館	八幡浜市保内町宮内1番耕地118番地	八幡浜市〔清水町、和田町、楠町、須川奥、日之地、須川里、磯岡、喜木町、城高、神越、下河原、出の奥、今出、防川、松岡、新堂、大竹、舟米谷、梶谷岡、横尾地〕	電子線量計宮内
-	四電周辺モータリングボート北浜	八幡浜市庁舎	八幡浜市北浜1丁目1番1号	八幡浜市〔八代、八代団地、舌間、栗野浦、大黒町、新町、築港、千代田町、大谷口、広瀬、古町、第1分区、第2分区、第3分区、第4分区、矢野町、大平、幸町松本町、港、高城、中浦、大内浦、杖ノ浦、勘定、白浜、近江屋町、津羽井、合田〕	四電MP宮内
-	四電周辺モータリングボート大洲	大洲市庁舎	大洲市大洲690番地1	大洲市〔阿蔵【深井、下里、柴尾、池富、有松、城地1・城地2・城地3、只越1、只越2、古久米武田を含む】、高山【成畑、高山西、高山東、奥深井を含む】、西大洲【上山辺、安場、札場、関谷、大洲幸楽園、丸山(西大洲)、大洲14北、八尾、とみす寮、下山辺、サンクレスト大洲を含む】、大洲【大洲1、大洲2、大洲3、大洲4、大洲5、大洲6、大洲7、大洲8、大洲9、大洲10、大洲11、大洲12、大洲13、大洲14南、大洲15、大洲16、大洲17、大洲18、大洲城山、椎の森を含む】、柚木【柚木19、柚木20、柚木21東、柚木21西、平成病院、帝京藤富士分校寮を含む】〕	電子線量計北只
-	四電周辺モータリングボート宇和	西予市庁舎	西予市宇和町卯之町三丁目434番地1	西予市〔ひまわり団地、明石、希望の森、小野田、野田、久枝3区、久枝2区、久枝1区、伊賀上7区、伊賀上6区、伊賀上5区、伊賀上4区、伊賀上3区、伊賀上2区、伊賀上1区、特別養護老人ホーム、郷団地、鬼窪1区、鬼窪2区、鬼窪3区、鬼窪4区、鬼窪5区、鬼窪6区、鬼窪7区、鬼窪8区、鬼窪9区、松葉学園、卯之町1区、卯之町2区、卯之町3区、卯之町4区、卯之町5区、卯之町6区、卯之町7区、卯之町8区、卯之町9区、卯之町10区、卯之町11区、卯之町12区、卯之町13区、卯之町14区甲、卯之町14区乙、卯之町15区、卯之町16区、神領、みどり団地、さくら団地〕	電子線量計永長
-	四電周辺モータリングボート湊浦	四電伊方アパート	西宇和郡伊方町湊浦440番地3	八幡浜市〔鼓尾〕	県MP湊浦
-	四電周辺モータリングボート島津	島津公民館付近	西宇和郡伊方町二見字島津乙956番2		
-	四電周辺モータリングボート亀浦	亀浦配水池付近	西宇和郡伊方町亀浦字平畑38番2		
-	四電周辺モータリングボート九町越	四電九町越寮付近	西宇和郡伊方町九町字アラカヤ2番耕地685番3		
-	四電周辺モータリングボート九町	九町老人広場	西宇和郡伊方町九町1番耕地597番地10		
-	四電周辺モータリングボート二見	旧町見中学校	西宇和郡伊方町二見字浜田甲842番1		
-	水準モータリングボート八幡浜	八幡浜市立武道館	八幡浜市愛宕山487番地		
-	水準モータリングボート宇和島	南予地方局宇和島庁舎	宇和島市天神町7-1		
-	水準モータリングボート松山	産業技術研究所	松山市久米窪田町487-2		
-	水準モータリングボート今治	今治東中等教育学校	今治市桜井2丁目9番1号		
-	水準モータリングボート新居浜	総合科学博物館	新居浜市大生院2133-2		

※「防護措置を実施する地区」には、県広域避難計画の参考資料2に記載の地区名又は行政区名等を記載

避難等防護措置を実施する地区リスト（冷却告示された原子力施設）

地点番号	名称	設置施設名	住所	防護措置を実施する地区
Ik-01-1	県モーターリングボス伊方越	茅トンネル北口付近	西宇和郡伊方町伊方越119番地1	伊方町〔大浜、中之浜、仁田の浜、河内、湊浦1、湊浦2、小中浦、中浦、川永田1、川永田2、豊之浦、伊方越、亀浦、奥、向、畑、須賀、久保、西、二見、加周、田之浦、古屋敷、鳥津、大成、佐市、足成〕
Ik-09-1	県モーターリングボス湊浦	伊方町役場	西宇和郡伊方町湊浦1993番地1	
Ik-17	県モーターリングボス川永田	川永田老人憩いの家	西宇和郡伊方町川永田甲1132番地	
Ik-19	県モーターリングステーション	九町越公園	西宇和郡伊方町九町字東風脇3番耕地204番地	
Ik-24	県モーターリングボス九町	町見公民館	西宇和郡伊方町九町1番耕地1800番地6	
Ik-29	県モーターリングボス大成	大成消防詰所横	西宇和郡伊方町二見乙179番地3	
Ik-32	県モーターリングボス豊之浦	豊之浦小学校跡	西宇和郡伊方町豊之浦800番地2	
Ik-35	県モーターリングボス加周	亀ヶ池温泉	西宇和郡伊方町二見甲1310番地1	
—	四電モーターリングステーション	ビジターズハウス付近	西宇和郡伊方町九町字コチワキ3番耕地210番4	
—	四電モーターリングボスNo.1	九町越守衛所付近	西宇和郡伊方町九町字アラカヤ2番耕地663番	
—	四電モーターリングボスNo.2	発電所南方向	西宇和郡伊方町九町字コチワキ3番耕地119番4	
—	四電モーターリングボスNo.3	平塔守衛所付近	西宇和郡伊方町九町字コチワキ3番耕地353番6	
—	四電モーターリングボスNo.4	亀浦変電所付近	西宇和郡伊方町亀浦字柿ヶ谷1346番1	
—	四電周辺モーターリングボス中之浜	旧水ヶ浦小学校付近	西宇和郡伊方町中之浜字水ヶ浦24番地	
—	四電周辺モーターリングボス湊浦	四電伊方アパート	西宇和郡伊方町湊浦440番地3	
—	四電周辺モーターリングボス鳥津	鳥津公民館付近	西宇和郡伊方町二見字鳥津乙956番2	
—	四電周辺モーターリングボス亀浦	亀浦配水池付近	西宇和郡伊方町亀浦字平畑38番2	
—	四電周辺モーターリングボス九町越	四電九町越寮付近	西宇和郡伊方町九町字アラカヤ2番耕地685番3	
—	四電周辺モーターリングボス九町	九町老人広場	西宇和郡伊方町九町1番耕地597番地10	
—	四電周辺モーターリングボス二見	旧町見中学校	西宇和郡伊方町二見字浜田甲842番1	

※「防護措置を実施する地区」には、県広域避難計画の参考資料2に記載の地区名又は行政区名等を記載

冷却告示された原子力施設に係る原子力災害対策重点区域と放射線測定地点 地図





## <資料 4> 原子力災害対策重点区域の範囲

(1) 原子力防災対策重点区域の周辺図 (愛媛県広域避難計画から抜粋)



(2) 原子力災害対策重点区域対象地区

平成30年4月1日現在

区分・距離		市町名	地域名	人口
P A Z	0～5 k m	伊方町	大浜、中之浜、仁田之浜、河内、湊浦1、湊浦2、小中浦、中浦、川永田1、川永田2、豊之浦、伊方越、亀浦、奥、向、畑、須賀、久保、西、二見、加周、田之浦、古屋敷、鳥津、大成、佐市、足成	5,118
		P A Z 計		
U P Z	5～10 k m	伊方町	三机、上倉、松之浜、高浦、大江、志津、塩成、川之浜	1,039
		八幡浜市	勘定、下河原、出の奥、今出、防川、神越、城高、喜木町、磯岡、須川里、日之地、西町、本町、赤網代、内之浦、雨井、琴平、楠町、和田町、清水町、宮内里、大竹、鼓尾、枇杷谷・両家、駄場、舟来谷、西之河内、喜木津、広早	9,883
		小計		
	10～15 k m	伊方町	神崎、小島、田部、高茂、リゾート、大久	616
		八幡浜市	杖ノ浦、大内浦、中浦、高城、白浜、近江屋町、幸町松本町、大平、港、津羽井、栗野浦、大黒町、新町、築港、千代田町、大谷口、広瀬、古町、第1分区、第2分区、第3分区、第4分区、国木・牛名、矢野町、五反田、川舞、八代団地、八代、大島、上泊、舌間、合田、高野地、松柏、松尾、郷、真網代、穴井、川名津、白石、松岡、新堂、梶谷岡、続藪、中当、川辻、横尾地、田の窪、小坂、森山、榎野、榎ノ木上、久保田、福岡、尾ノ花、菟田、野地、瀬田、須川奥、磯崎	22,517
		大洲市	出海87、出海88、出海89、出海90、出海91、出海92、出海93、櫛生68、櫛生69、櫛生77、櫛生78、櫛生79、櫛生80、櫛生81、櫛生82、櫛生83、櫛生84、豊茂113、豊茂114、本谷日、本谷影、横野（平野）	925
		西予市	周木、垣生、嶋山	1,338
		小計		

区分・距離	市町名	地域名	人口	
U P Z	15～20 k m	伊方町	二名津、明神、松、釜木、平磯、名取	772
		八幡浜市	布喜川、釜倉、谷、横平、若山、中津川、南裏、川之内、古藪	1,737
		大洲市	櫛生70、櫛生71、櫛生72、櫛生73、櫛生74、櫛生75、櫛生76、須沢85、須沢86、穂積100、穂積101、穂積102、沖浦1 51、沖浦2 52、沖浦3 53、沖浦4 54、沖浦5 55、沖浦6 56、沖浦7 57、小浦団地152、下須戒94、下須戒95、下須戒97、下須戒98、下須戒99、大和団地153、豊茂107、豊茂108、豊茂109、豊茂110、豊茂111、豊茂112、豊茂115、豊茂116、豊茂117、豊茂118、豊茂119、河春、屋敷、折尾、大宅、猿谷、東峰、西峰、初尾、池岡、梶屋敷、打越、松久保、非農家、柴150、柴151、平野町下、広岡（平野）、清広、里下、会心、地藏堂、矢の口、土井、沼田、保子野、日浦、栄谷、平野町上、大下、東大下、坂田、香田、城の下、矢の地、大根、富元、夜昼、滝の宮、鎌の田、明日香、グリーンハイツ平野、成畑、高山西、高山東、奥深井、有松、池富、柴尾、深井、下里、上山辺、安場、丸山（西大洲）、札場、関谷、大洲幸楽園、黒木、北裏、稲積	5,875
		西予市	河内、伊延東、伊延西、岡山、田苗、小原、岩木、郷内、西山田、1区、2区、3区、8区、安土（5区）、有網代（6区）、4区、7区、長早、二及、和泉、有太刀、蔵貫浦、蔵貫、皆江、下泊	7,798
		小計		16,182
	20～25 k m	伊方町	三崎、高浦、佐田、大佐田、井野浦、与修	1,424
	大洲市	長浜4、長浜5、長浜6、長浜7、長浜8、長浜9、長浜10、長浜11、長浜12、長浜13、長浜14、長浜15、長浜16、長浜17、長浜18、長浜19、長浜20、長浜21、長浜22、長浜23、長浜24、長浜25、長浜26、長浜27、長浜28、長浜29、長浜30、長浜31、長浜32、長浜33、長浜34、長浜35、長浜36、長浜37、長浜38、長浜39、長浜44、長浜45、長浜46、長浜47、仁久1、仁久2、仁久3、上老松103、上老松104、上老松105、	24,715	



区分・距離		市町名	地域名	人口
U P Z	20～25 k m	大洲市	黒田48、黒田49、黒田50、今坊67、今坊58、今坊59、今坊60、今坊61、今坊62、今坊63、今坊64、今坊65、今坊66、下須戒96、大越106、大越137、柴139、柴140、柴141、柴142、柴143、柴144、柴145、柴146、柴147、柴148、柴149、白滝1 120、白滝2 121、白滝3 122、白滝4 123、白滝5 124、白滝6 125、白滝7 126、白滝8 127、白滝9 128、白滝10 129、戒川130、戒川131、戒川132、戒川133、戒川134、戒川135、戒川136、上町（八多喜町）、中町（八多喜町）、下町上、下町下、元町1、元町2、岩津、湯の子、新町下、新町中、新町上、宇山、家野、八多浪、伊州子、表米津、谷米津、河内（米津）、中場、田の久保、本村、森（手成）、広岡（手成）、峠、多田、山高、阿寄、坂本、大谷、田辺、和田下、和田中、和田上、石橋、大洲ホーム、西山、石仏、小田、寿、ひえ田、城地1、城地2、城地3、古久米武田、只越1、只越2、大洲14北、八尾、とみす寮、下山辺、サンクレスト大洲、北只、玉川、五郎1、五郎2、五郎3、五郎4、五郎5、慶雲寺、渡場2、渡場3、殿町、西裡、上地蔵西、上地蔵東、射場、大黒、恵美須、下地蔵、昭和、宮前、駅前、肱川、上山根、下山根、旭、常磐町6、稲澤ハイツ、福間口マンション、大洲1、大洲2、大洲3、大洲4、大洲5、大洲6、大洲7、大洲8、大洲9、大洲10、大洲城山、大洲11、大洲12、大洲13、大洲14南、大洲15、大洲16、大洲17、大洲18、椎の森、常磐町1、常磐町2、常磐町3、常磐町4、常磐町5、大正、新町1、新町2、新町3、堀の内1、堀の内2、若宮上1、若宮上2、若宮中1、若宮中2、若宮下1、若宮下2、東若宮、渡場1、日の出1、白方、多賀、立岡、中ヶ市、天満、山根、西岡、石田口、国土交通省東大洲寮、柚木19、柚木20、柚木21東、柚木21西、平成病院、帝京富士分校寮、松尾、日の出2、東大洲、河内（東大洲）、神宮、国土交通省寮、大洲中央病院寮、国土交通省宿舎第3号、白方市営住宅、県営大洲東団地、森井マンション、山田マンション、区外（喜多地区）、平坂、小鳥越、西松ヶ花、平曾、平畑、森（市木）、四国電力寮、清和園、大洲育成園、大洲学園、下松尾、下町1、西、富士、杭瀬、貫小屋、野地、小倉、父、裾野、希望ヶ丘荘、小貝、都、野佐来、長谷、横野（横野）、梅川	(24, 715)

区分・距離	市町名	地域名	人口	
U P Z	20～25 k m	西予市	俵津1区、俵津2区、俵津3区、俵津4区、俵津5区、俵津6区、俵津7区、俵津8区、俵津9区、渡江、門之脇、あけはま荘、はまゆう、大狩浜、浜組、上組、南組、高山1区、高山2区、高山3区、高山4区、高山5区、高山6区、宮之浦1区、宮之浦2区、宮之浦3区、田之浜1区、田之浜2区、田之浜3区、田之浜4区、久保、東多田、信里、瀬戸、加茂、大江、杵所、清沢上、清沢下、真土、坂戸、山田、仁土、卯之町1区、卯之町2区、卯之町3区、卯之町4区、卯之町5区、卯之町6区、卯之町7区、卯之町8区、卯之町9区、卯之町10区、卯之町11区、卯之町12区、卯之町13区、卯之町14区甲、卯之町14区乙、卯之町15区、卯之町16区、松葉学園、鬼窪1区、鬼窪2区、鬼窪3区、鬼窪4区、鬼窪5区、鬼窪6区、鬼窪7区、鬼窪8区、鬼窪9区、郷団地、特別養護老人ホーム、伊賀上1区、伊賀上2区、伊賀上3区、伊賀上4区、伊賀上5区、伊賀上6区、伊賀上7区、神領、久枝1区、久枝2区、久枝3区、野田、小野田、希望の森、永長、れんげ団地、上松葉、下松葉、松葉団地、若宮団地、ひまわり団地、みどり団地、明石、新城、常定寺、窪、平野、伊崎、田野中、さくら団地	16,094
		小計		42,233
	25～30 k m	伊方町	串、正野	577
大洲市		大東、赤田、居場、道成、本郷（柳沢）、有久保、河内（柳沢）、河向、藤縄1、藤縄2、藤縄3、藤縄4、田処西、田処下、向井、川上、東（田処）、境、中山西、中山東、野久保、野田、土肥、城1、城2、城3、区外（平地）、阿部、上東、中東、下東、朝日、上町（菅田）、中町（菅田）、下町2、下町3、村島、中組、上組、大久保、中富久保、惣谷、田合、山口、和田1、西和田東、西和田西、古町、城山、神南、東松ヶ花、和田2、帝京寮、町1番、町2番、町3番、町4番、川東1、川東2、川東3、川西、恋木1番、恋木2番、恋木3番、立山、麓、喜多山中組、喜多山下組、二軒茶屋、成見、板野、藤の川、譲葉、道屋敷、東（菅田）、天貢、西谷、池田、本郷（菅田）、追打、根元、本谷、満屋敷、丸山（蔵川）、日の平、川口、太田、宮野、舟原、小石、八河、富谷、森山本村、東（森山）	9,329	

区分・距離	市町名	地域名	人口	
U P Z	25～30 k m	西予市	稲生上、稲生下、皆田日之地、皆田岡組、皆田下組、下川上組、下川中組、明間倉谷、下川下組、明間上成、明間岡山、明間昭和、明間中組、白髭奥組、白髭中間、白髭中組、白髭白岩、松溪上組、松溪上中、松溪下中、松溪下組、鳥鹿野上、鳥鹿野中、鳥鹿野下、旭上組、旭下組、長谷、蔭の地、日の地、古谷、四郎谷中、河西、四郎谷上、舟坂、成城、杉山、榎、柿木、金集、小滝	2,711
		宇和島市	板ノ浦、中浦、古浦、船間1、船間2、大良、惣代、南君西、鳥首、沖村中、沖村上、沖村下、東蓮寺、検校谷、河内中、河内上、筋、池の浦、深浦下、深浦上、宮の浦西、宮の浦東、和田、浜、与村井西、与村井中、与村井東、脇中島、日の平、奥南、先新浜、畦屋三つ尾、花組、奥白井谷、引地雪森、小名、中之谷、高城、茜荘、嘉島	4,110
		伊予市	満野浜、満野空、松尾、富貴、本村、池ノ久保、下浜	699
		内子町	黒内坊	127
	小計			17,553
UPZ 計			112,286	
合計			117,404	

※冷却告示された施設に係る区分については、PAZをUPZに読み替える。

<資料 5 > 原子力災害対策重点区域の人口、世帯数

伊方発電所からの方向別人口

平成30年4月1日現在

区域	市町村名	原子力発電所からの位置 方位 距離(km)	世帯数	新生児	人口																計	うち在宅の遊離 行動要支援者数
					1ヶ月以上 3歳未満	3歳以上 7歳未満	7歳以上 13歳未満	13歳以上 16歳未満	16歳以上 20歳未満	20歳以上 30歳未満	30歳以上 40歳未満	40歳以上 50歳未満	50歳以上 60歳未満	60歳以上 70歳未満	70歳以上 80歳未満	80歳以上						
P A Z	伊方町	0km～5km	東南東	1	5	14	22	15	19	40	44	48	93	103	83	86	573	20				
			東	3	50	85	114	64	76	219	248	274	313	414	307	368	2,535	62				
		5km～10km	東南東	0	0	3	3	9	7	28	21	51	72	113	130	95	90	492	14			
			東北東	0	1	2	1	1	0	7	5	11	20	30	25	41	144	9				
		10km～15km	南	0	3	9	25	11	10	14	29	39	49	57	63	26	335	13				
			南南西	0	3	9	13	6	13	15	20	38	51	65	56	76	365	26				
		小計	南西	0	2	8	12	6	11	16	26	28	49	81	64	67	370	11				
			西南西	0	3	3	11	6	10	13	22	33	40	64	48	51	304	13				
		U P Z	八幡浜市	小計	2,385	4	67	133	201	118	146	352	415	522	687	927	741	805	5,118	168		
					西南西	257	0	7	14	23	5	17	24	32	38	70	94	79	100	503	14	
5km～10km	南西			270	0	4	5	24	15	21	55	28	54	65	103	70	92	536	13			
	小計			527	0	11	19	47	20	38	79	60	92	135	197	149	192	1,039	27			
10km～15km	西南西			137	0	0	2	3	4	7	3	5	14	23	67	44	71	243	9			
	南西			177	1	3	9	10	4	11	22	31	35	54	72	45	76	373	13			
15km～20km	小計			314	1	3	11	13	8	18	25	36	49	77	139	89	147	616	22			
	西南西			309	0	3	10	9	6	18	12	27	35	61	128	108	162	579	14			
20km～25km	南西			97	0	0	1	3	1	6	9	11	6	24	53	26	53	193	5			
	小計			406	0	3	11	12	7	24	21	38	41	85	181	134	215	772	19			
25km～30km	西南西	741	0	10	15	29	21	50	65	55	115	192	263	276	333	1,424	56					
	小計	741	0	10	15	29	21	50	65	55	115	192	263	276	333	1,424	56					
小計	281	0	4	4	12	8	15	19	26	60	73	109	106	141	577	18						
	281	0	4	4	12	8	15	19	26	60	73	109	106	141	577	18						
	合計	4,654	5	98	193	314	182	291	561	630	879	1,249	1,816	1,495	1,833	9,546	310					
	東南東	182	0	7	5	4	8	12	23	25	52	36	69	73	62	376	18					
	東	4,171	2	206	273	498	239	329	759	938	1,274	1,135	1,485	1,175	1,018	9,331	408					
	北東	89	0	1	0	1	2	2	8	6	14	23	35	22	62	176	13					
	小計	4,442	2	214	278	503	249	343	790	969	1,340	1,194	1,589	1,270	1,142	9,883	439					
	東南東	9,304	7	260	435	713	475	608	1,195	1,463	2,289	2,492	3,292	3,006	2,645	18,880	1,096					
	南東	803	0	31	46	79	36	64	96	132	198	226	346	346	320	1,920	85					
	東	585	0	15	25	48	17	28	64	110	131	181	273	218	254	1,364	66					
北東	220	0	1	2	6	2	5	8	18	24	35	76	66	110	353	26						
小計	10,912	7	307	508	846	530	705	1,363	1,723	2,642	2,934	3,987	3,636	3,329	22,517	1,273						
	15km～20km	809	1	16	36	66	36	60	98	114	167	264	338	266	275	1,737	92					
	小計	809	1	16	36	66	36	60	98	114	167	264	338	266	275	1,737	92					
	合計	16,163	10	537	822	1,415	815	1,108	2,251	2,806	4,149	4,392	5,914	5,172	4,746	34,137	1,804					
	359	0	10	15	22	4	14	33	65	48	94	147	119	161	732	57						
	北東	48	0	1	4	4	2	3	11	7	12	17	13	14	28	116	8					
	東北東	40	0	0	0	0	0	0	2	3	1	12	17	16	26	77	5					
	東	447	0	11	19	26	6	17	46	75	61	123	177	149	215	925	70					
	小計	757	0	24	51	75	44	56	95	146	165	192	306	222	264	1,640	100					
	15km～20km	363	0	10	13	20	9	13	35	49	37	91	152	112	186	727	57					
東	1,571	0	64	100	148	77	132	238	316	433	418	632	445	385	3,388	138						
東南東	57	0	1	1	4	1	5	2	9	13	11	23	24	26	120	13						
小計	2,748	0	99	165	247	131	206	370	520	648	712	1,113	803	861	5,875	308						

伊方発電所からの方向別人口

平成30年4月1日現在

区域	市町村名	原子力発電所からの位置		世帯数	人口														うち在宅の避難 行動要支援者数
		方位	距離(km)		1ヶ月以上 3歳未満	3歳以上 7歳未満	7歳以上 13歳未満	13歳以上 16歳未満	16歳以上 20歳未満	20歳以上 30歳未満	30歳以上 40歳未満	40歳以上 50歳未満	50歳以上 60歳未満	60歳以上 70歳未満	70歳以上 80歳未満	80歳以上	計		
大洲市	北東 東北東 東 東南東 小計	20km~25km	0	29	63	84	53	77	142	180	278	319	451	415	475	2,566	191		
			2	49	93	134	84	151	265	285	387	528	719	531	650	3,878	235		
			16	397	656	1,061	543	741	1,442	1,957	2,497	2,193	2,567	1,975	1,920	17,965	750		
			0	0	3	4	7	8	18	26	23	36	75	47	59	306	28		
			11,356	18	475	815	1,283	687	977	1,867	2,448	3,076	3,812	2,968	3,104	24,715	1,204		
			240	0	3	10	5	5	12	26	21	41	66	102	93	121	505	32	
			3,810	4	212	321	487	258	355	730	1,005	1,125	1,077	1,393	1,006	851	8,824	368	
			4,050	4	215	331	492	263	367	756	1,026	1,166	1,143	1,495	1,099	972	9,329	400	
			18,601	22	800	1,330	2,048	1,087	1,567	3,039	4,069	5,060	5,054	6,597	5,019	5,152	40,844	1,982	
			678	0	15	22	38	21	29	70	134	125	157	292	217	218	1,338	59	
西予市	北東 南東 南南東 小計	15km~20km	0	15	22	38	21	29	70	134	125	157	292	217	218	1,338	59		
			2	37	56	94	63	48	106	169	262	380	582	627	1,038	936	1,074	5,557	186
			2,737	0	59	103	199	128	169	262	380	582	627	1,038	936	1,074	5,557	186	
			3,760	2	96	159	293	191	217	368	592	814	885	1,422	1,317	1,442	7,798	301	
			5,864	13	277	434	770	379	451	877	1,353	1,650	1,554	1,917	1,582	1,590	12,847	421	
			1,588	1	45	60	77	57	76	150	212	267	383	595	625	699	3,247	198	
			7,452	14	322	494	847	436	527	1,027	1,565	1,917	1,937	2,512	2,207	2,289	16,094	619	
			1,210	1	49	75	143	55	73	154	231	297	306	450	407	470	2,711	90	
			1,210	1	49	75	143	55	73	154	231	297	306	450	407	470	2,711	90	
			13,100	17	482	750	1,321	703	846	1,619	2,522	3,153	3,285	4,676	4,148	4,419	27,941	1,069	
宇和島市	南東 南南東 小計	25km~30km	1	52	80	154	82	125	269	306	444	539	723	650	685	4,110	245		
			1,580	1	52	80	154	82	125	269	306	444	539	723	650	685	4,110	245	
			302	0	5	11	32	10	10	43	50	57	95	140	121	125	699	0	
			302	0	5	11	32	10	10	43	50	57	95	140	121	125	699	0	
			1,544	1	52	80	154	82	125	266	301	439	524	704	642	662	4,032	239	
			36	0	0	0	0	0	3	5	5	15	19	8	23	78	6		
			1,580	1	52	80	154	82	125	269	306	444	539	723	650	685	4,110	245	
			1,580	1	52	80	154	82	125	269	306	444	539	723	650	685	4,110	245	
			302	0	5	11	32	10	10	43	50	57	95	140	121	125	699	0	
			302	0	5	11	32	10	10	43	50	57	95	140	121	125	699	0	
伊予市	北東 小計	25km~30km	0	5	11	32	10	10	43	50	57	95	140	121	125	699	0		
			0	5	11	32	10	10	43	50	57	95	140	121	125	699	0		
			53	0	2	4	4	5	3	12	6	16	20	18	19	18	127	3	
			53	0	2	4	4	5	3	12	6	16	20	18	19	18	127	3	
			53	0	2	4	4	5	3	12	6	16	20	18	19	18	127	3	
			53	0	2	4	4	5	3	12	6	16	20	18	19	18	127	3	
			2,385	4	67	133	201	118	146	352	415	522	687	927	741	805	5,118	168	
			2,385	4	67	133	201	118	146	352	415	522	687	927	741	805	5,118	168	
			4,969	2	225	297	550	269	381	869	1,029	1,432	1,329	1,786	1,419	1,334	10,922	466	
			12,351	8	336	560	923	565	769	1,504	1,968	2,877	3,291	4,595	4,091	3,909	25,396	1,424	
内子町	東北東 小計	25km~30km	3	214	371	618	365	507	857	1,264	1,670	1,946	3,054	2,520	2,793	16,182	720		
			32	807	1,324	2,159	1,144	1,554	2,959	4,068	5,217	5,205	6,587	5,451	5,726	42,233	1,879		
			7,723	3	214	371	618	365	507	857	1,264	1,670	1,946	3,054	2,520	2,793	16,182	720	
			19,549	32	807	1,324	2,159	1,144	1,554	2,959	4,068	5,217	5,205	6,587	5,451	5,726	42,233	1,879	
			7,476	6	327	505	837	423	593	1,253	1,645	2,040	2,176	2,935	2,402	2,411	17,553	756	
			52,068	51	1,909	3,057	5,087	2,766	3,804	7,442	9,974	13,236	13,947	18,957	15,883	16,173	112,286	5,245	
			54,453	55	1,976	3,190	5,288	2,884	3,950	7,794	10,389	13,758	14,634	19,884	16,624	16,978	117,404	5,413	
			54,453	55	1,976	3,190	5,288	2,884	3,950	7,794	10,389	13,758	14,634	19,884	16,624	16,978	117,404	5,413	
			54,453	55	1,976	3,190	5,288	2,884	3,950	7,794	10,389	13,758	14,634	19,884	16,624	16,978	117,404	5,413	
			54,453	55	1,976	3,190	5,288	2,884	3,950	7,794	10,389	13,758	14,634	19,884	16,624	16,978	117,404	5,413	

伊方発電所からの方向別人口 内訳

1 伊方町

市町名	地区名	地区名 読み仮名	行政区名	行政区名 読み仮名	方位	原子的発電所からの位置 距離(km)	世帯数	人口											うち在宅の世帯 行動要支援者数			
								新生児	1ヶ月以上 3歳未満	3歳以上 7歳未満	7歳以上 13歳未満	13歳以上 16歳未満	16歳以上 20歳未満	20歳以上 30歳未満	30歳以上 40歳未満	40歳以上 50歳未満	50歳以上 60歳未満	60歳以上 70歳未満		70歳以上 80歳未満	80歳以上	計
伊方町	伊方	大浜	おおはま	東南東	0~5	161	0	3	10	14	9	12	22	30	30	70	73	60	57	390	15	
伊方町	伊方	中之浜	なかのほま	東南東	0~5	77	1	2	4	8	6	7	18	14	18	23	29	23	29	183	5	
伊方町	伊方	仁田之浜	にたのはま	東	0~5	158	1	3	7	5	7	10	45	33	31	40	52	39	51	324	5	
伊方町	伊方	河内	かわち	東	0~5	118	0	4	4	8	2	5	14	17	27	33	55	29	39	237	5	
伊方町	伊方	湊浦1	みなとうらいち	東	0~5	509	1	37	56	79	33	34	108	129	130	127	102	111	151	1098	16	
伊方町	伊方	湊浦2	みなとうらに	東	0~5	31	0	1	0	1	3	1	2	8	7	10	13	9	2	57	4	
伊方町	伊方	小中浦	こなかうら	東	0~5	58	0	0	2	4	3	9	13	10	12	18	27	21	23	142	6	
伊方町	伊方	中浦	なかうら	東	0~5	93	0	0	5	7	3	7	15	13	30	28	51	23	29	211	6	
伊方町	伊方	川永田1	かわながたいち	東	0~5	167	1	5	11	10	12	10	18	33	30	46	89	62	64	391	15	
伊方町	伊方	川永田2	かわながたに	東	0~5	47	0	0	0	0	0	0	4	5	7	11	25	13	9	75	5	
伊方町	伊方	豊之浦	とよのうら	東南東	0~5	175	0	0	3	3	7	4	24	16	39	61	64	69	70	360	9	
伊方町	伊方	奥	おく	東南東	0~5	71	0	0	0	0	2	3	4	5	12	11	49	26	20	132	5	
伊方町	伊方	伊方越	いかたごし	東北東	0~5	27	0	1	2	0	0	0	5	3	4	6	15	9	21	66	5	
伊方町	伊方	亀浦	かめうら	東北東	0~5	44	0	0	0	1	1	0	2	2	7	14	15	16	20	78	4	
伊方町	伊方	向	むかい	南	0~5	65	0	2	2	3	1	0	2	12	8	25	24	30	9	118	8	
伊方町	伊方	畑	はた	南	0~5	93	0	1	7	22	10	10	12	17	31	24	33	17	217	5		
伊方町	伊方	須賀	すか	南南西	0~5	70	0	0	6	3	2	3	5	6	10	23	29	29	35	151	17	
伊方町	伊方	久保	くぼ	南南西	0~5	43	0	1	2	7	3	5	3	8	7	15	14	9	23	97	3	
伊方町	伊方	西	にし	南南西	0~5	56	0	2	1	3	1	5	7	6	21	13	22	18	18	117	6	
伊方町	伊方	二見	ふたみ	南西	0~5	29	0	0	1	1	2	2	2	2	6	5	15	17	9	62	5	
伊方町	伊方	加周	かしゅう	南西	0~5	46	0	0	1	6	2	3	2	9	9	11	24	17	14	98	1	
伊方町	伊方	田之浦	たのうら	南西	0~5	71	0	2	6	5	2	4	11	11	11	26	27	18	32	155	5	
伊方町	伊方	古屋敷	ふるやしき	南西	0~5	27	0	0	0	0	0	2	1	4	2	7	15	12	12	55	0	
伊方町	伊方	島津	とりず	西南西	0~5	44	0	1	1	3	1	1	4	7	9	19	18	12	85	5		
伊方町	伊方	大成	おおなる	西南西	0~5	34	0	0	1	4	3	5	3	8	9	8	17	10	7	75	3	
伊方町	瀬戸	佐市	さいち	西南西	0~5	12	0	0	0	0	0	0	0	0	1	4	4	7	4	20	0	
伊方町	瀬戸	足成	あしなる	西南西	0~5	59	0	2	1	4	2	4	6	7	14	19	24	13	28	124	5	
	0km~5km		東南東			238	1	5	14	22	15	19	40	44	48	93	103	83	86	573	20	
	0km~5km		東			1,181	3	50	85	114	64	76	219	248	274	313	414	307	368	2,535	62	
	0km~5km		南南東			246	0	0	3	3	9	7	28	21	51	72	113	95	90	492	14	
	0km~5km		東北東			71	0	1	2	1	1	0	7	5	11	20	30	25	41	144	9	
	0km~5km		南			158	0	3	9	25	11	10	14	29	39	49	57	63	26	335	13	
	0km~5km		南南西			169	0	3	9	13	6	13	15	20	38	51	65	56	76	365	26	
	0km~5km		南西			173	0	2	8	12	6	11	16	26	28	49	81	64	67	370	11	
	0km~5km		西南西			149	0	3	3	11	6	10	13	22	33	40	64	48	51	304	13	
	0km~5km	小計				2,385	4	67	133	201	118	146	352	415	522	687	927	741	805	5,118	168	
伊方町	瀬戸	三机	みつくえ	西南西	5~10	180	0	5	14	20	5	13	19	23	33	49	62	58	60	361	6	
伊方町	瀬戸	上倉	あげくら	西南西	5~10	6	0	0	0	0	0	0	0	0	0	0	1	3	2	7	0	
伊方町	瀬戸	松之浜	まつのはま	西南西	5~10	6	0	0	0	2	0	0	0	0	0	2	0	3	2	11	1	
伊方町	瀬戸	高浦	たこうら	西南西	5~10	4	0	0	0	0	0	0	0	0	1	0	1	4	0	7	0	
伊方町	瀬戸	大江	おおえ	西南西	5~10	43	0	2	0	1	0	4	5	7	3	15	19	11	21	88	2	
伊方町	瀬戸	志津	しづ	西南西	5~10	18	0	0	0	0	0	0	0	0	1	0	2	9	2	15	29	5
伊方町	瀬戸	川之浜	かわのはま	南西	5~10	102	0	1	2	19	11	17	34	14	37	34	44	37	60	310	2	
伊方町	瀬戸	塩成	しおなし	南西	5~10	108	0	3	3	5	4	4	21	14	17	31	59	33	32	226	11	
	5km~10km		西南西			257	0	7	14	23	5	17	24	32	38	70	94	79	100	503	14	
	5km~10km		南西			270	0	4	5	24	15	21	55	28	54	65	103	70	92	536	13	
	5km~10km	小計				527	0	11	19	47	20	38	79	60	92	135	197	149	192	1,039	27	

伊方発電所からの方向別人口 内訳

平成30年4月1日現在

1 伊方町

市町名	地区名	地区名 読み仮名	行政区名	行政区 読み仮名	方位	原子的発電所からの位置 距離(km)	世帯数	人口													うち在宅の世帯 行動要支援者数		
								新生児	1ヶ月以上 3歳未満	3歳以上 7歳未満	7歳以上 13歳未満	13歳以上 16歳未満	16歳以上 20歳未満	20歳以上 30歳未満	30歳以上 40歳未満	40歳以上 50歳未満	50歳以上 60歳未満	60歳以上 70歳未満	70歳以上 80歳未満	80歳以上		計	
伊方町	瀬戸	小島	こじま	西南西	10~15		35	0	0	0	2	3	0	0	4	3	14	15	18	59	1		
伊方町	瀬戸	田部	たぶ	西南西	10~15		32	0	0	2	2	3	0	1	6	4	14	11	19	62	3		
伊方町	瀬戸	高茂	こうも	西南西	10~15		7	0	0	0	0	1	0	0	1	3	4	0	5	15	0		
伊方町	瀬戸	リゾート	りぞーと	西南西	10~15		30	0	0	1	0	0	0	2	3	5	27	12	2	52	1		
伊方町	瀬戸	神崎	こうざき	西南西	10~15		33	0	0	1	1	0	0	2	0	8	8	6	27	55	4		
伊方町	瀬戸	大久	おおく	西南西	10~15		177	1	3	9	10	4	11	22	31	35	54	72	45	76	373	13	
	10km~15km	西南西					137	0	2	3	4	7	3	5	14	23	67	44	71	243	9		
	10km~15km	南西					177	1	3	9	10	4	11	22	31	35	54	72	45	76	373	13	
	10km~15km	小計					314	1	3	11	13	8	18	25	36	49	77	139	89	147	616	22	
伊方町	三崎	二名津	ふたなづ	西南西	15~20		177	0	3	8	7	4	11	7	22	21	45	76	62	80	346	12	
伊方町	三崎	明神	みょうじん	西南西	15~20		30	0	0	0	0	0	0	1	2	1	5	12	8	19	48	2	
伊方町	三崎	松	まつ	西南西	15~20		48	0	0	2	0	0	4	0	2	6	3	19	21	29	86	0	
伊方町	三崎	釜木	かまぎ	西南西	15~20		34	0	0	0	1	1	0	0	2	1	11	11	12	24	52	0	
伊方町	三崎	平磯	ひらいそ	西南西	15~20		20	0	0	0	1	1	3	4	1	5	7	10	5	10	47	0	
伊方町	三崎	名取	なとり	南西	15~20		97	0	0	1	3	1	6	9	11	6	24	53	26	53	193	5	
	15km~20km	西南西					309	0	3	10	9	6	18	12	27	35	61	128	108	162	579	14	
	15km~20km	南西					97	0	0	1	3	1	6	9	11	6	24	53	26	53	193	5	
	15km~20km	小計					406	0	3	11	12	7	24	21	38	41	85	181	134	215	772	19	
伊方町	三崎	三崎	みさき	西南西	20~25		485	0	8	14	27	18	39	45	43	86	130	172	171	197	950	35	
伊方町	三崎	高浦	たかうら	西南西	20~25		47	0	2	1	0	2	4	4	5	4	14	15	20	16	87	2	
伊方町	三崎	佐田	さだ	西南西	20~25		23	0	0	0	0	0	0	0	1	3	1	9	8	12	34	0	
伊方町	三崎	大佐田	おおさだ	西南西	20~25		35	0	0	0	0	0	1	1	1	4	3	12	16	24	62	2	
伊方町	三崎	井野浦	いのうら	西南西	20~25		52	0	0	0	0	0	0	6	0	5	18	23	20	30	102	3	
伊方町	三崎	与修	よほこり	西南西	20~25		99	0	0	0	2	1	6	9	5	13	26	32	41	54	189	14	
	20km~25km	西南西					741	0	10	15	29	21	50	65	55	115	192	263	276	333	1,424	56	
	20km~25km	小計					741	0	10	15	29	21	50	65	55	115	192	263	276	333	1,424	56	
伊方町	三崎	串	くし	西南西	25~30		139	0	3	2	4	7	12	8	12	29	41	47	55	74	294	2	
伊方町	三崎	正野	しょうの	西南西	25~30		142	0	1	2	8	1	3	11	14	31	32	62	51	67	283	16	
	25km~30km	西南西					281	0	4	4	12	8	15	19	26	60	73	109	106	141	577	18	
	25km~30km	小計					281	0	4	4	12	8	15	19	26	60	73	109	106	141	577	18	
	P A Z 合計						2,385	4	67	133	201	118	146	146	352	415	522	687	927	741	805	5,118	168
	UPZ 合計						2,269	1	31	60	113	64	145	209	215	357	562	889	754	1,028	4,428	142	
	伊方町 合計						4,654	5	98	193	314	182	291	561	630	879	1,249	1,816	1,495	1,833	9,546	310	



伊方発電所からの方向別人口 内訳

2 八幡浜市

平成30年4月1日現在

市町名	地区名	地区名 読み仮名	行政区名	行政区名 読み仮名	方位	距離(km)	世帯数	人口													計	うち在宅の世帯 行動要支援者数
								新生児	1ヶ月以上 3歳未満	3歳以上 7歳未満	7歳以上 13歳未満	13歳以上 16歳未満	16歳以上 20歳未満	20歳以上 30歳未満	30歳以上 40歳未満	40歳以上 50歳未満	50歳以上 60歳未満	60歳以上 70歳未満	70歳以上 80歳未満	80歳以上		
八幡浜市	白浜地区	しらはま	勸定	かんじょう	東南	5~10	182	7	5	4	8	12	23	25	52	36	69	73	62	376	18	
八幡浜市	日土地区	ひつち	下河原	しもがわら	東	3~10	34	1	1	1	1	2	5	4	10	6	16	10	2	58	4	
八幡浜市	日土地区	ひつち	いでの奥	いでのおく	東	5~10	61	5	7	9	5	7	12	15	22	22	17	31	17	169	4	
八幡浜市	日土地区	ひつち	今出	いまで	東	5~10	33	1	5	10	4	3	4	6	12	15	14	9	17	100	4	
八幡浜市	日土地区	ひつち	防川	ぼうがわ	東	5~10	43	1	1	1	1	3	13	12	10	26	26	14	128	4		
八幡浜市	喜須来地区	きすき	神穂	かむのこし	東	5~10	564	43	53	68	21	37	160	175	162	149	166	102	72	1,208	37	
八幡浜市	喜須来地区	きすき	城高	じょうたか	東	5~10	78	1	14	9	23	5	12	39	37	24	14	23	13	223	6	
八幡浜市	喜須来地区	きすき	喜須来町	きすきまち	東	5~10	136	8	9	21	5	9	24	33	39	34	51	39	48	320	21	
八幡浜市	喜須来地区	きすき	磯岡	いそおか	東	5~10	120	4	5	14	6	17	20	17	35	34	62	41	47	302	16	
八幡浜市	喜須来地区	きすき	須川里	すかわさと	東	5~10	204	12	11	23	10	18	44	44	53	52	87	69	39	462	22	
八幡浜市	喜須来地区	きすき	日之地	ひのし	東	5~10	88	2	3	2	3	2	10	1	9	17	8	17	14	83	2	
八幡浜市	川之石地区	かわのいし	西町	にしまち	東	5~10	83	1	1	1	1	5	4	4	13	14	45	34	17	134	10	
八幡浜市	川之石地区	かわのいし	本町	ほんまち	東	5~10	196	5	6	15	12	12	20	24	65	51	59	46	63	378	22	
八幡浜市	川之石地区	かわのいし	赤繩代	あかじろ	東	5~10	118	2	3	1	3	6	16	16	26	27	39	43	37	220	20	
八幡浜市	川之石地区	かわのいし	内之浦	うちのうら	東	5~10	75	1	4	3	2	12	7	15	16	28	22	26	26	136	7	
八幡浜市	川之石地区	かわのいし	雨井	あまい	東	5~10	120	1	4	5	5	9	9	9	27	21	58	35	56	229	20	
八幡浜市	川之石地区	かわのいし	翠平	くさひら	東	5~10	76	1	1	2	4	9	9	11	22	28	26	23	145	13		
八幡浜市	川之石地区	かわのいし	楠町	くすまち	東	5~10	320	14	15	24	11	20	35	62	92	82	138	102	100	695	41	
八幡浜市	川之石地区	かわのいし	和田町	わだまち	東	5~10	353	16	27	62	22	39	91	97	123	107	107	91	44	826	16	
八幡浜市	宮内地区	みやうち	清水町	しみずまち	東	5~10	350	16	18	48	21	20	41	53	121	51	113	107	104	713	42	
八幡浜市	宮内地区	みやうち	大竹	おおたけ	東	5~10	136	5	12	31	18	21	20	31	52	66	50	36	31	379	13	
八幡浜市	宮内地区	みやうち	宮内里	みやうち	東	5~10	161	13	14	14	9	6	33	37	44	40	72	45	23	344	14	
八幡浜市	宮内地区	みやうち	鼓尾	つづみお	東	5~10	35	2	1	2	1	1	2	1	6	3	16	19	18	65	6	
八幡浜市	宮内地区	みやうち	枇杷谷・岡家	わびやにりょうけ	東	5~10	88	4	16	10	4	17	4	17	31	27	36	37	41	230	12	
八幡浜市	宮内地区	みやうち	駄場	だば	東	5~10	334	24	32	41	26	40	63	113	121	94	79	70	70	773	31	
八幡浜市	宮内地区	みやうち	舟来谷	ふなきたに	東	5~10	220	9	20	26	17	13	56	54	76	54	68	45	47	485	15	
八幡浜市	宮内地区	みやうち	にしかわち	にしかわち	東	5~10	205	13	15	26	16	17	51	58	60	97	88	50	35	526	10	
八幡浜市	磯津地区	いそつ	喜木津	ききつ	北東	5~10	56	1	1	2	2	5	5	3	6	12	24	14	34	102	10	
八幡浜市	磯津地区	いそつ	広早	ひろはや	北東	5~10	33	1	1	1	2	2	3	3	8	11	11	8	28	74	3	
東	5km~10km		東南東				182	7	5	4	8	12	23	25	52	36	69	73	62	376	18	
東	5km~10km		北東				4,171	2	206	273	498	239	329	759	938	1,274	1,135	1,485	1,175	1,018	9,331	408
東	5km~10km	小計					89	1	1	2	2	8	6	14	23	35	22	62	62	176	13	
八幡浜市	白浜地区	しらはま	杖ノ浦	つえのうら	東南東	10~15	4,442	2	214	278	503	249	343	790	969	1,340	1,194	1,589	1,270	1,142	9,883	439
八幡浜市	白浜地区	しらはま	おおうちら	おおうちら	東南東	10~15	70	2	2	2	2	9	10	10	21	20	21	33	32	155	13	
八幡浜市	白浜地区	しらはま	なかうら	なかうら	東南東	10~15	140	2	9	8	7	12	11	20	37	37	46	48	51	288	18	
八幡浜市	白浜地区	しらはま	高城	たかじょう	東南東	10~15	180	2	6	27	6	8	25	42	36	31	49	51	63	346	21	
八幡浜市	白浜地区	しらはま	白浜	しらばま	東南東	10~15	305	4	17	29	18	20	35	44	80	55	83	91	91	567	33	
八幡浜市	白浜地区	しらはま	おうみやちよう	おうみやちよう	東南東	10~15	156	11	5	14	8	7	22	22	41	34	50	55	43	312	18	
八幡浜市	白浜地区	しらはま	幸町松木町	さいわいまちまき	東南東	10~15	106	4	9	11	8	6	6	16	36	12	38	38	34	218	20	
八幡浜市	白浜地区	しらはま	大平	おおひら	東南東	10~15	174	2	9	9	5	9	19	21	44	36	53	69	52	328	25	
八幡浜市	白浜地区	しらはま	津羽井	つばい	東南東	10~15	490	1	9	19	33	29	32	41	76	122	117	160	138	120	897	57
八幡浜市	白浜地区	しらはま	栗野井	あしの	東南東	10~15	229	12	14	23	16	16	36	43	52	71	56	71	54	464	28	
八幡浜市	白浜地区	しらはま	大黒町	たいごくまち	東南東	10~15	123	5	13	15	10	13	28	38	27	50	62	33	307	11		
八幡浜市	白浜地区	しらはま	新町	あらた	東南東	10~15	144	4	5	5	1	5	15	19	30	35	60	53	46	278	21	
八幡浜市	白浜地区	しらはま	ちつこう	ちつこう	東南東	10~15	294	5	11	24	11	17	40	33	80	77	103	98	79	578	31	
八幡浜市	白浜地区	しらはま	築港	きんこう	東南東	10~15	189	6	6	15	8	12	25	28	41	45	64	63	72	385	27	
八幡浜市	白浜地区	しらはま	千代田町	ちよだま	東南東	10~15	207	5	9	8	12	12	28	18	49	51	65	77	56	390	37	
八幡浜市	白浜地区	しらはま	大谷口	おおたにぐち	東南東	10~15	141	1	4	5	5	16	16	29	42	35	44	50	255	21		
八幡浜市	白浜地区	しらはま	広瀬	ひろせ	東南東	10~15	201	2	5	8	8	7	18	30	49	24	75	75	52	353	26	
八幡浜市	白浜地区	しらはま	まつかげ	まつかげ	東南東	10~15	353	8	17	25	19	18	41	58	75	114	110	92	121	698	47	
八幡浜市	白浜地区	しらはま	えとぶか	えとぶか	東南東	10~15	262	12	8	23	12	17	36	44	52	74	86	81	83	528	29	
八幡浜市	江戸岡地区	えとぶか	第1分区分	だいいちぶんく	東南東	10~15	558	14	40	54	37	41	77	115	169	173	170	143	106	1,139	47	
八幡浜市	江戸岡地区	えとぶか	第2分区分	だいにぶんく	東南東	10~15	538	19	32	37	27	54	60	101	152	146	177	144	130	1,079	49	
八幡浜市	江戸岡地区	えとぶか	第3分区分	だいにぶんく	東南東	10~15	263	8	12	14	5	18	36	34	51	64	76	98	85	501	53	

2 八幡浜市

伊方発電所からの方向別人口 内訳

平成30年4月1日現在

市町名	地区名	地区名 読み仮名	行政区名	行政区 読み仮名	居住地からの距離 (km)	世帯数	人口												計	うち在宅の避難 行動要援者数	
							新生児	1ヶ月以上 3歳未満	3歳以上 7歳未満	7歳以上 13歳未満	13歳以上 16歳未満	16歳以上 20歳未満	20歳以上 30歳未満	30歳以上 40歳未満	40歳以上 50歳未満	50歳以上 60歳未満	60歳以上 70歳未満	70歳以上 80歳未満			80歳以上
八幡浜市	江戸岡地区	えどおか	第4分区	だいにふんかく	東南東	375	1	10	18	34	11	11	48	58	69	93	144	130	95	722	52
八幡浜市	神山地区	かみやま	岡木・牛名	かみやま	東南東	125	5	5	20	10	16	18	21	38	39	53	27	34	292	12	
八幡浜市	神山地区	かみやま	失野町	うのま	東南東	116	11	8	9	3	8	18	21	35	31	32	45	23	26	249	22
八幡浜市	神山地区	かみやま	五反田	ごたんだ	東南東	945	18	45	90	70	72	125	145	229	251	348	277	255	1,925	110	
八幡浜市	神山地区	かみやま	川舞	かわまい	東南東	255	8	11	14	9	13	53	41	50	91	94	86	82	552	22	
八幡浜市	神山地区	かみやま	八代団地	やしろ	東南東	380	9	13	28	25	32	66	62	95	151	132	114	92	821	42	
八幡浜市	神山地区	かみやま	八代	やおしろ	東南東	162	10	8	10	13	10	27	26	50	53	73	59	36	375	42	
八幡浜市	大島地区	おおしま	大島	おおしま	東南東	141	1	1	1	1	1	1	5	18	29	50	53	80	237	28	
八幡浜市	川上地区	かわかみ	かわかみ	かみどまり	東南東	70	2	2	6	2	5	6	11	21	26	34	41	32	187	2	
八幡浜市	吉田地区	しただ	吉田	したま	東南東	143	4	1	1	1	2	9	19	12	30	33	65	49	55	281	20
八幡浜市	吉田地区	しただ	高野地	こうだ	東南東	173	3	4	2	2	15	29	20	42	50	76	70	69	382	19	
八幡浜市	千文地区	せんじょう	高野地	たかのじ	東南東	60	3	4	1	3	5	9	7	15	18	34	25	23	147	6	
八幡浜市	千文地区	せんじょう	松尾	まつお	東南東	579	19	36	56	42	43	78	99	167	155	203	218	142	1,258	57	
八幡浜市	千文地区	せんじょう	郷	まごお	東南東	327	15	19	30	16	25	46	45	89	89	93	152	103	87	720	37
八幡浜市	千文地区	せんじょう	郷	まごお	東南東	330	2	6	11	23	13	12	40	55	61	93	159	107	84	666	35
八幡浜市	真穴地区	まあな	真網代	まあじろ	南東	235	15	18	30	15	26	23	40	73	94	120	93	619	25		
八幡浜市	真穴地区	まあな	穴井	あない	南東	244	5	14	17	7	13	24	25	57	82	94	101	104	543	26	
八幡浜市	川上地区	かわかみ	川名津	かわなづ	南東	270	7	10	28	12	23	42	55	58	56	130	105	100	626	32	
八幡浜市	川上地区	かわかみ	白石	しろいし	南東	54	4	4	4	2	2	7	12	10	16	28	20	23	132	2	
八幡浜市	目土地区	ひつち	松岡	まつおか	東	33	3	1	3	1	1	4	5	8	9	13	12	13	73	5	
八幡浜市	目土地区	ひつち	榎谷岡	しんどう	東	33	2	2	2	2	4	4	5	5	5	9	17	15	78	5	
八幡浜市	目土地区	ひつち	榎谷岡	しんどう	東	52	2	2	4	2	4	4	11	13	10	25	24	22	121	2	
八幡浜市	目土地区	ひつち	榎谷岡	つづきやぶ	東	25	1	1	1	1	2	1	6	5	5	5	13	11	7	54	
八幡浜市	目土地区	ひつち	川中	なかつち	東	86	1	8	8	4	4	6	23	29	16	41	43	33	216	10	
八幡浜市	目土地区	ひつち	横尾地	よこおじ	東	12	1	1	1	1	2	1	1	1	2	2	7	5	7	32	
八幡浜市	目土地区	ひつち	小坂	たのくぼ	東	30	1	2	4	2	2	6	5	6	18	10	11	16	82	4	
八幡浜市	目土地区	ひつち	森山	おさか	東	17	1	1	1	1	1	3	3	3	3	9	6	5	12	4	
八幡浜市	目土地区	ひつち	榎野	もりやま	東	22	1	3	1	1	1	1	9	4	7	13	5	14	59	6	
八幡浜市	目土地区	ひつち	榎ノ木上	えのきの	東	13	1	1	1	1	1	1	3	3	3	7	6	2	8	28	
八幡浜市	目土東地区	ひつちひがし	久保田	かしのきうえ	東	39	1	2	4	1	2	4	7	8	5	19	19	15	99	4	
八幡浜市	目土東地区	ひつちひがし	榎岡	くぼた	東	45	2	3	4	1	3	6	9	10	17	27	12	15	109	4	
八幡浜市	目土東地区	ひつちひがし	尾ノ花	ふくおか	東	18	1	3	3	1	1	1	1	1	6	9	3	9	34	1	
八幡浜市	目土東地区	ひつちひがし	野田	おのほな	東	37	1	1	1	1	2	2	7	5	10	19	13	15	78	7	
八幡浜市	目土東地区	ひつちひがし	野地	むしろだ	東	28	1	1	1	1	1	7	3	5	5	11	9	11	61	3	
八幡浜市	目土東地区	ひつちひがし	須川奥	せた	東	7	1	1	1	1	1	1	1	1	2	3	3	7	16	2	
八幡浜市	豊須菜地区	きすき	須川奥	すがわお	東	59	1	1	4	3	2	10	10	20	18	30	21	18	138	7	
八幡浜市	磯津地区	いそつ	磯崎	いさき	北東	220	1	1	6	2	5	8	18	24	35	76	66	110	353	26	
八幡浜市	双岩地区	ふたいわ	布喜川	ふきかわ	東南東	9,304	7	260	435	713	475	608	1,195	1,463	2,289	2,492	3,292	3,006	2,645	18,880	1,096
八幡浜市	双岩地区	ふたいわ	釜倉	かまのくら	東南東	803	31	46	79	36	64	96	132	198	226	346	346	320	1,920	85	
八幡浜市	双岩地区	ふたいわ	釜倉	かまのくら	東南東	585	15	25	48	17	28	64	110	131	181	273	218	254	1,364	66	
八幡浜市	双岩地区	ふたいわ	横平	よこひら	東南東	220	1	2	6	2	5	8	18	24	35	76	66	110	353	26	
八幡浜市	双岩地区	ふたいわ	釜山	わかやま	東南東	912	7	307	508	846	530	705	1,363	1,723	2,642	2,934	3,987	3,636	3,329	22,517	1,273
八幡浜市	双岩地区	ふたいわ	中津川	なかつかわ	東南東	10,912	7	307	508	846	530	705	1,363	1,723	2,642	2,934	3,987	3,636	3,329	22,517	1,273
八幡浜市	川之内地区	かわのうち	みなみうち	みなみうち	東南東	12	2	2	1	6	7	5	12	13	21	43	24	46	180	16	
八幡浜市	川之内地区	かわのうち	川之内	かわのうち	東南東	103	1	6	12	5	5	1	14	20	28	44	35	38	209	14	
八幡浜市	川之内地区	かわのうち	古藪	ふるやぶ	東南東	14	1	1	1	1	2	2	3	3	3	1	1	9	7	26	
八幡浜市	15km～20km	小計	東南東	東南東	東南東	809	1	16	36	66	36	60	98	114	167	264	338	266	275	1,737	92
八幡浜市	15km～20km	小計	東南東	東南東	東南東	809	1	16	36	66	36	60	98	114	167	264	338	266	275	1,737	92
八幡浜市	UP-Z	合計	東南東	東南東	東南東	16,163	10	537	822	1,415	815	1,108	2,251	2,806	4,149	4,392	5,914	5,172	4,746	34,137	1,804
八幡浜市	UP-Z	合計	東南東	東南東	東南東	16,163	10	537	822	1,415	815	1,108	2,251	2,806	4,149	4,392	5,914	5,172	4,746	34,137	1,804

伊方発電所からの方向別人口 内訳

平成30年4月1日現在

3 大洲市

市町名	地区名	地区名 読み仮名	行政区名	行政区 読み仮名	方位	距離(km)	世帯数	新生児 1ヶ月以上 3歳未満	人口											計	うち在宅の避難 行動要支援者数		
									3歳以上 7歳未満	7歳以上 13歳未満	13歳以上 16歳未満	16歳以上 20歳未満	20歳以上 30歳未満	30歳以上 40歳未満	40歳以上 50歳未満	50歳以上 60歳未満	60歳以上 70歳未満	70歳以上 80歳未満	80歳以上				
大洲市	長浜町出海	ながはまちょうしゅみ	出海87	いずみ	北東	10~15	39	1	2	7	11	6	7	11	21	15	82	8					
大洲市	長浜町出海	ながはまちょうしゅみ	出海88	いずみ	北東	10~15	29	2	7	1	4	10	10	18	3	10	66	2					
大洲市	長浜町出海	ながはまちょうしゅみ	出海89	いずみ	北東	10~15	38	2	2	2	6	4	11	13	15	15	74	2					
大洲市	長浜町出海	ながはまちょうしゅみ	出海90	いずみ	北東	10~15	22	2	2	1	5	8	2	8	10	6	51	3					
大洲市	長浜町出海	ながはまちょうしゅみ	出海91	いずみ	北東	10~15	18	1	1	1	8	1	1	12	6	8	40	1					
大洲市	長浜町出海	ながはまちょうしゅみ	出海92	いずみ	北東	10~15	36	1	1	2	3	3	10	16	14	15	68	4					
大洲市	長浜町出海	ながはまちょうしゅみ	出海93	いずみ	北東	10~15	30	1	2	3	1	4	5	7	9	24	62	10					
大洲市	長浜町衛生	ながはまちょうしゅみ	衛生68	くしゅう	北東	10~15	16	2	2	1	4	3	5	10	3	6	34	2					
大洲市	長浜町衛生	ながはまちょうしゅみ	衛生69	くしゅう	北東	10~15	13	1	1	1	2	1	5	2	1	11	22	3					
大洲市	長浜町衛生	ながはまちょうしゅみ	衛生77	くしゅう	北東	10~15	10	1	1	1	1	1	1	1	6	5	14	1					
大洲市	長浜町衛生	ながはまちょうしゅみ	衛生78	くしゅう	北東	10~15	30	1	1	4	5	5	11	16	9	14	76	6					
大洲市	長浜町衛生	ながはまちょうしゅみ	衛生79	くしゅう	北東	10~15	20	1	1	2	2	4	6	7	8	9	40	4					
大洲市	長浜町衛生	ながはまちょうしゅみ	衛生80	くしゅう	北東	10~15	15	1	2	1	3	1	3	5	8	9	33	6					
大洲市	長浜町衛生	ながはまちょうしゅみ	衛生81	くしゅう	北東	10~15	26	1	1	2	3	1	8	10	7	8	41	5					
大洲市	長浜町衛生	ながはまちょうしゅみ	衛生82	くしゅう	北東	10~15	17	1	1	1	4	2	4	3	9	3	29	0					
大洲市	長浜町衛生	ながはまちょうしゅみ	衛生83	くしゅう	北東	10~15	19	1	1	1	2	4	4	4	7	6	36	4					
大洲市	豊茂	とよしげ	豊茂113	とよしげ	東北東	10~15	19	1	4	3	2	3	8	13	6	8	80	4					
大洲市	豊茂	とよしげ	豊茂114	とよしげ	東北東	10~15	29	1	4	3	2	3	7	8	13	6	9	34	1				
大洲市	平野町平地	ひらのちのうららじ	本谷日	ほんだにひ	東	10~15	16	0	0	0	0	1	1	2	1	8	6	9	34	1			
大洲市	平野町平地	ひらのちのうららじ	ほんだにかげ	ほんだにかげ	東	10~15	15	0	0	0	0	1	3	3	8	8	9	29	3				
大洲市	平野町平地	ひらのちのうららじ	横野(平野)	よこの	東	10~15	9	0	0	0	0	0	0	1	3	2	8	14	1				
							359	0	10	15	22	4	14	33	65	48	94	147	119	161	732	57	
10km~15km							48	0	1	4	4	2	3	11	11	7	12	17	13	14	28	116	8
10km~15km							40	0	0	0	0	0	0	2	3	1	12	17	16	26	77	5	
10km~15km							447	0	11	19	26	6	17	46	75	61	123	177	149	215	925	70	
小計							7	0	0	0	0	0	0	0	0	0	0	0	0	0	0	0	0
大洲市	長浜町衛生	ながはまちょうしゅみ	衛生70	くしゅう	北東	15~20	7	0	0	0	0	0	0	0	0	0	0	0	0	0	0	0	
大洲市	長浜町衛生	ながはまちょうしゅみ	衛生71	くしゅう	北東	15~20	6	0	0	0	0	0	0	0	0	0	0	0	0	0	0	0	
大洲市	長浜町衛生	ながはまちょうしゅみ	衛生72	くしゅう	北東	15~20	9	1	1	1	2	1	4	2	3	7	21	4	4	4	4	4	
大洲市	長浜町衛生	ながはまちょうしゅみ	衛生73	くしゅう	北東	15~20	10	0	0	0	0	0	0	0	0	0	0	0	0	0	0	0	
大洲市	長浜町衛生	ながはまちょうしゅみ	衛生74	くしゅう	北東	15~20	11	0	0	0	0	0	0	0	0	0	0	0	0	0	0	0	
大洲市	長浜町衛生	ながはまちょうしゅみ	衛生75	くしゅう	北東	15~20	11	0	0	0	0	0	0	0	0	0	0	0	0	0	0	0	
大洲市	長浜町衛生	ながはまちょうしゅみ	衛生76	くしゅう	北東	15~20	19	0	0	0	0	0	0	0	0	0	0	0	0	0	0	0	
大洲市	長浜町須沢	ながはまちょうしゅみ	須沢85	すざわ	北東	15~20	32	2	3	3	1	13	6	10	12	11	14	78	1	1	1		
大洲市	長浜町須沢	ながはまちょうしゅみ	須沢86	すざわ	北東	15~20	18	0	0	0	0	0	0	0	0	0	0	0	0	0	0	0	
大洲市	長浜町穂積	ながはまちょうしゅみ	穂積100	ほづみ	北東	15~20	3	0	0	0	0	0	0	0	0	0	0	0	0	0	0		
大洲市	長浜町穂積	ながはまちょうしゅみ	穂積101	ほづみ	北東	15~20	6	0	0	0	0	0	0	0	0	0	0	0	0	0	0		
大洲市	長浜町穂積	ながはまちょうしゅみ	穂積102	ほづみ	北東	15~20	27	0	0	0	0	0	0	0	0	0	0	0	0	0	0		
大洲市	長浜町沖浦	ながはまちょうしゅみ	沖浦151	おきうらら	北東	15~20	53	2	3	5	3	12	19	19	12	24	127	7	7	7			
大洲市	長浜町沖浦	ながはまちょうしゅみ	沖浦52	おきうらら	北東	15~20	31	1	2	2	4	6	6	10	11	9	57	3	3	3			
大洲市	長浜町沖浦	ながはまちょうしゅみ	沖浦53	おきうらら	北東	15~20	22	1	1	1	2	4	5	4	14	5	8	40	7	7			
大洲市	長浜町沖浦	ながはまちょうしゅみ	沖浦454	おきうらら	北東	15~20	23	0	0	0	0	0	0	0	0	0	0	0	0	0			
大洲市	長浜町沖浦	ながはまちょうしゅみ	沖浦55	おきうらら	北東	15~20	39	1	4	4	6	7	9	16	8	20	77	5	5	5			
大洲市	長浜町沖浦	ながはまちょうしゅみ	沖浦656	おきうらら	北東	15~20	22	0	0	0	0	0	0	0	0	0	0	0	0	0			
大洲市	長浜町沖浦	ながはまちょうしゅみ	沖浦757	おきうらら	北東	15~20	30	1	1	2	2	4	4	7	14	9	12	57	3	3			
大洲市	長浜町沖浦	ながはまちょうしゅみ	小浦回地152	こうらだんち	北東	15~20	110	2	4	10	13	12	35	29	40	22	18	205	10	10			
大洲市	長浜町下須戒	ながはまちょうしゅみ	下須戒94	しもすがい	北東	15~20	81	5	12	12	7	6	13	33	16	21	35	28	19	207	12		
大洲市	長浜町下須戒	ながはまちょうしゅみ	下須戒95	しもすがい	北東	15~20	83	5	6	13	10	15	13	24	20	19	38	16	24	203	11		
大洲市	長浜町下須戒	ながはまちょうしゅみ	下須戒97	しもすがい	北東	15~20	18	0	0	0	0	0	0	0	0	0	0	0	0	0	0		
大洲市	長浜町下須戒	ながはまちょうしゅみ	下須戒98	しもすがい	北東	15~20	23	0	0	0	0	0	0	0	0	0	0	0	0	0	0		
大洲市	長浜町下須戒	ながはまちょうしゅみ	下須戒99	しもすがい	北東	15~20	43	0	3	2	1	3	2	4	6	4	12	18	16	14	83	4	

伊方発電所からの方向別人口 内訳

平成30年4月1日現在

3 大洲市

市町名	地区名	地区名 読み仮名	行政区名	行政区名 読み仮名	原子的発電所からの位置 方位	距離 (km)	世帯数	人口											計	うち在宅の避難 行動要支援者数
								新生児	1ヶ月以上 3歳未満	3歳以上 7歳未満	7歳以上 13歳未満	13歳以上 16歳未満	16歳以上 20歳未満	20歳以上 30歳未満	30歳以上 40歳未満	40歳以上 50歳未満	50歳以上 60歳未満	60歳以上 70歳未満		
大洲市	長浜町下須戒	ひらのちやうのた	大和団地153	やまとだんち	北東	15~20	20	3	7	10	6	8	10	3	4	1	59	1		
大洲市	豊茂	とよしげ	豊茂107	とよしげ	東北東	15~20	21			1	2	4	1	6	16	3	47	2		
大洲市	豊茂	とよしげ	豊茂108	とよしげ	東北東	15~20	4							1	3	2	6			
大洲市	豊茂	とよしげ	豊茂109	とよしげ	東北東	15~20	9	1				2			1	5	14	1		
大洲市	豊茂	とよしげ	豊茂110	とよしげ	東北東	15~20	13		3	1	1	5	4	3	3	4	35			
大洲市	豊茂	とよしげ	豊茂111	とよしげ	東北東	15~20	16				2	2	1	2	5	9	30	2		
大洲市	豊茂	とよしげ	豊茂112	とよしげ	東北東	15~20	17	1				2	2	2	8	6	30	3		
大洲市	豊茂	とよしげ	豊茂115	とよしげ	東北東	15~20	9					1		5	5	3	17			
大洲市	豊茂	とよしげ	豊茂116	とよしげ	東北東	15~20	9					1		6	5	1	17			
大洲市	豊茂	とよしげ	豊茂117	とよしげ	東北東	15~20	25		3	4		3	8	6	11	8	51	2		
大洲市	豊茂	とよしげ	豊茂118	とよしげ	東北東	15~20	8								3	4	15	1		
大洲市	豊茂	とよしげ	豊茂119	とよしげ	東北東	15~20	13								4	5	17	5		
大洲市	上須戒	かみすがい	河春	こうはる	東北東	15~20	19	1		3	4	1	7	4	4	9	38	2		
大洲市	上須戒	かみすがい	屋敷	やしき	東北東	15~20	8							2	3	4	13	2		
大洲市	上須戒	かみすがい	折尾	おりお	東北東	15~20	16	2	5	4	7	5	3	2	7	4	42	1		
大洲市	上須戒	かみすがい	大宅	おおや	東北東	15~20	24	2	2	4	7	5	1	6	12	6	52	1		
大洲市	上須戒	かみすがい	猿谷	さるや	東北東	15~20	28	3		1	4	7	3	12	10	9	63	7		
大洲市	上須戒	かみすがい	東峰	ひがしみね	東北東	15~20	14			1		1	4	2	4	4	23	3		
大洲市	上須戒	かみすがい	西峰	にしみね	東北東	15~20	12					1		3	1	5	22	4		
大洲市	上須戒	かみすがい	初尾	はつお	東北東	15~20	15					1			11	12	25	4		
大洲市	上須戒	かみすがい	池岡	いけおか	東北東	15~20	13					2	1	5	6	3	24	3		
大洲市	上須戒	かみすがい	梶屋敷	かじやしき	東北東	15~20	23		2	1	3	8	4	10	8	15	64	7		
大洲市	上須戒	かみすがい	打越	うちこし	東北東	15~20	21					2	1	6	5	7	34	2		
大洲市	上須戒	かみすがい	松久保	まつくぼ	東北東	15~20	21			1		1	1	7	10	6	37	3		
大洲市	上須戒	かみすがい	非農家	ひのうか	東北東	15~20	2								1	1	3			
大洲市	柴	しば	柴150	しば	東北東	15~20	2					2		2	2	1	6	1		
大洲市	柴	しば	柴151	しば	東北東	15~20	1										2	1		
大洲市	平野町平地	ひらのちやうのた	平野町下	ひらのまちしも	東	15~20	23			1	4	4	2	6	7	11	55	3		
大洲市	平野町平地	ひらのちやうのた	広岡(平野)	ひろおか	東	15~20	7			1	1	2	2	1	3	4	15	1		
大洲市	平野町平地	ひらのちやうのた	清広	きよひろ	東	15~20	6					4	1	4	2	2	15	1		
大洲市	平野町平地	ひらのちやうのた	里下	さとしも	東	15~20	26	2		2	3	7	5	4	11	7	56	4		
大洲市	平野町平地	ひらのちやうのた	会心	かいしん	東	15~20	17					3	2	12	7	5	31	3		
大洲市	平野町平地	ひらのちやうのた	地藏堂	じぞうどう	東	15~20	23	2	1	3	2	7	4	7	14	6	59	1		
大洲市	平野町平地	ひらのちやうのた	矢の口	やのくち	東	15~20	22		1	5	2	5	3	4	5	8	49	4		
大洲市	平野町平地	ひらのちやうのた	土井	どい	東	15~20	8					1		4	2	4	20	4		
大洲市	平野町平地	ひらのちやうのた	沼田	ぬまだ	東	15~20	19							1	5	5	31	2		
大洲市	平野町平地	ひらのちやうのた	保子野	ほうしの	東	15~20	30	1	1	2	1	6	8	6	15	17	68	3		
大洲市	平野町平地	ひらのちやうのた	日浦	ひうら	東	15~20	17					2	2	4	3	4	35	1		
大洲市	平野町平地	ひらのちやうのた	栄谷	さかえだに	東	15~20	7					2	2	2	3	6	18			
大洲市	平野町野田	ひらのちやうのた	平野町上	ひらのまちかみ	東	15~20	16	1	2	4	1	3	5	6	9	4	5	3		
大洲市	平野町野田	ひらのちやうのた	大下	おおしも	東	15~20	39		2		1	5	7	11	19	12	77	1		
大洲市	平野町野田	ひらのちやうのた	真天下	まごおしも	東	15~20	13			1	4	1		5	3	4	24			
大洲市	平野町野田	ひらのちやうのた	坂田	さかた	東	15~20	49	4	2	5	5	11	17	7	20	16	111	7		
大洲市	平野町野田	ひらのちやうのた	香田	こうだ	東	15~20	80	3	7	4	6	12	8	34	28	22	21	193	7	
大洲市	平野町野田	ひらのちやうのた	城の下	じょうのした	東	15~20	47	3	7	5	1	6	8	15	16	23	13	4	116	4
大洲市	平野町野田	ひらのちやうのた	矢の地	やのぢ	東	15~20	21		1	2	2	4	2	10	13	10	5	7	60	3
大洲市	平野町野田	ひらのちやうのた	大根	おおね	東	15~20	41	3	2	3	2	9	7	20	7	18	15	91	1	
大洲市	平野町野田	ひらのちやうのた	富元	ふもと	東	15~20	31			1	2	2	7	6	27	11	6	63	1	
大洲市	平野町野田	ひらのちやうのた	夜屋	よるひる	東	15~20	5					1	1	1	5	1	2	11		
大洲市	平野町野田	ひらのちやうのた	滝の宮	たきのみや	東	15~20	11					1	1	3	4	5	5	19		
大洲市	平野町野田	ひらのちやうのた	鎌の田	かまのた	東	15~20	15					4	3		5	8	3	29	2	

伊方発電所からの方向別人口 内訳

平成30年4月1日現在

3 大洲市

市町名	地区名	読み仮名	地区名	読み仮名	行政区名	行政区名	行政区読み仮名	方位	距離(km)	世帯数	新生児	人口													計	うち在宅の避難 行動要支援者数
												1ヶ月以上 3歳未満	3歳以上 7歳未満	7歳以上 13歳未満	13歳以上 16歳未満	16歳以上 20歳未満	20歳以上 30歳未満	30歳以上 40歳未満	40歳以上 50歳未満	50歳以上 60歳未満	60歳以上 70歳未満	70歳以上 80歳未満	80歳以上			
大洲市	平野町野田	ひらのちのようのだ	明日香	あすか	クリンハイランド野田	東	15~20	269	10	17	32	16	16	59	80	62	134	76	48	577	24					
大洲市	平野町野田	ひらのちのようのだ	成畑	なるはた	成畑	東	15~20	13	1	1	3	3	2	5	4	4	1	4	4	22	2					
大洲市	高山	たかやま	高山西	たかやまにし	高山西	東	15~20	10				1		2	2	4	6	4	3	20	1					
大洲市	高山	たかやま	高山東	たかやまひがし	高山東	東	15~20	15					2	7	7	4	7	5	8	30	2					
大洲市	高山	たかやま	奥深井	おくふかい	奥深井	東	15~20	17					1	1	2	6	3	3	5	28	1					
大洲市	阿蔵	あそう	有松	ありまつ	有松	東	15~20	25	4	3	1	2	2	4	6	10	6	8	8	56	5					
大洲市	阿蔵	あそう	池富	いけとみ	池富	東	15~20	23					3	6	4	8	10	5	10	54	4					
大洲市	阿蔵	あそう	柴屋	しばい	柴屋	東	15~20	47	1	2	11	8	6	13	15	16	19	10	8	115	4					
大洲市	阿蔵	あそう	深井	ふかい	深井	東	15~20	34	3	6	3	1	5	6	12	9	12	7	10	78	2					
大洲市	阿蔵	あそう	下里	しもさと	下里	東	15~20	28	2	1	3	2	3	5	7	8	15	9	8	66	5					
大洲市	西大洲	にしおおず	上山辺	かみやまべ	上山辺	東	15~20	198	15	26	26	10	25	57	71	50	47	22	12	432	9					
大洲市	西大洲	にしおおず	安場	やすば	安場	東	15~20	118	13	19	17	10	8	26	39	28	39	26	17	282	3					
大洲市	西大洲	にしおおず	丸山(西大洲)	まるやま	丸山(西大洲)	東	15~20	18						2	4	5	8	5	5	24	4					
大洲市	西大洲	にしおおず	丸場	ふだば	丸場	東	15~20	41				1	1	12	5	11	13	19	7	83	3					
大洲市	西大洲	にしおおず	関谷	せきや	関谷	東	15~20	34				2	1	4	13	3	12	17	15	70	4					
大洲市	西大洲	にしおおず	大洲幸楽園	おおいこうらくえん	大洲幸楽園	東	15~20	69						3	8	32	19	7	69	0						
大洲市	黒木	くろぎ	黒木	くろぎ	黒木	東	15~20	23						3	2	9	9	7	16	55	8					
大洲市	北裏	きたうら	北裏	きたうら	北裏	東南東	15~20	14						1	1	1	6	4	5	17	4					
大洲市	稲積	いなづみ	稲積	いなづみ	稲積	北南東	15~20	43	1	4	1	1	5	2	12	10	17	20	21	103	9					
大洲市	15km~20km	小計						757	0	24	51	75	44	56	165	192	306	222	264	1,640	100					
大洲市	15km~20km	小計						363	0	10	13	20	9	13	35	49	37	91	152	186	727	57				
大洲市	15km~20km	小計						1,571	0	64	100	148	77	132	238	316	433	418	632	445	3,388	138				
大洲市	15km~20km	小計						57	0	1	1	4	1	5	2	9	13	11	23	24	26	120	13			
大洲市	長浜	ながはま	長浜4	ながはま	長浜4	北東	20~25	2,748	0	99	165	247	131	206	370	520	648	712	1,113	803	861	5,875	308			
大洲市	長浜	ながはま	長浜5	ながはま	長浜5	北東	20~25	30				1	1	3	2	5	6	16	8	6	49	3				
大洲市	長浜	ながはま	長浜6	ながはま	長浜6	北東	20~25	11	1	2		1	1	3	2	6	4	5	2	4	29	1				
大洲市	長浜	ながはま	長浜7	ながはま	長浜7	北東	20~25	29				1	1	5	1	5	6	3	11	17	49	4				
大洲市	長浜	ながはま	長浜8	ながはま	長浜8	北東	20~25	25	1	2	2	2	2	4	4	7	10	9	13	55	4					
大洲市	長浜	ながはま	長浜9	ながはま	長浜9	北東	20~25	12				1	1	2	4	2	4	1	5	8	30	3				
大洲市	長浜	ながはま	長浜10	ながはま	長浜10	北東	20~25	11	1	3	5	1	1	1	5	3	5	3	2	1	31					
大洲市	長浜	ながはま	長浜11	ながはま	長浜11	北東	20~25	16				3	2	4	6	1	7	6	6	39	3					
大洲市	長浜	ながはま	長浜12	ながはま	長浜12	北東	20~25	14				1	3	2	1	4	4	3	6	4	24	5				
大洲市	長浜	ながはま	長浜13	ながはま	長浜13	北東	20~25	11				1	1	1	1	4	6	2	6	22	3					
大洲市	長浜	ながはま	長浜14	ながはま	長浜14	北東	20~25	23				5	7	2	6	3	6	7	10	5	45					
大洲市	長浜	ながはま	長浜15	ながはま	長浜15	北東	20~25	11				1	1	4	3	3	6	2	5	23	1					
大洲市	長浜	ながはま	長浜16	ながはま	長浜16	北東	20~25	18				1	2	1	3	5	4	6	10	4	37	1				
大洲市	長浜	ながはま	長浜17	ながはま	長浜17	北東	20~25	18				1	1	2	1	6	3	6	10	9	38	2				
大洲市	長浜	ながはま	長浜18	ながはま	長浜18	北東	20~25	24	1	3	1		1	3	2	7	3	5	10	14	50	8				
大洲市	長浜	ながはま	長浜19	ながはま	長浜19	北東	20~25	14					1	1	1	3	3	7	5	8	29	4				
大洲市	長浜	ながはま	長浜20	ながはま	長浜20	北東	20~25	22	1				4	5	5	5	15	4	6	42	3					
大洲市	長浜	ながはま	長浜21	ながはま	長浜21	北東	20~25	43	1	8	12	4	5	7	15	15	25	11	3	7	113	1				
大洲市	長浜	ながはま	長浜22	ながはま	長浜22	北東	20~25	36	2	1	1	3	2	6	7	8	14	15	8	67	5					
大洲市	長浜	ながはま	長浜23	ながはま	長浜23	北東	20~25	13				1	1	3	2	2	4	2	4	23	3					
大洲市	長浜	ながはま	長浜24	ながはま	長浜24	北東	20~25	21				1	2	1	4	4	4	4	6	6	42	5				
大洲市	長浜	ながはま	長浜25	ながはま	長浜25	北東	20~25	18				1	1	2	1	4	5	7	6	13	39	5				
大洲市	長浜	ながはま	長浜26	ながはま	長浜26	北東	20~25	19	2	2	2	2	1	4	3	7	5	8	2	38						
大洲市	長浜	ながはま	長浜27	ながはま	長浜27	北東	20~25	12					1	2	1	4	3	7	5	8	2	38				
大洲市	長浜	ながはま	長浜28	ながはま	長浜28	北東	20~25	25					2	3	1	4	3	7	5	8	2	38				
大洲市	長浜	ながはま	長浜29	ながはま	長浜29	北東	20~25	36	2			1	7	8	4	10	12	11	11	17	83	12				

伊方発電所からの方向別人口 内訳

平成30年4月1日現在

3 大洲市

市町名	地区名	地区名 読み仮名	行政区名	行政区名 読み仮名	方位	距離(km)	世帯数	新生世帯	人口											計	うち在宅の避難 行動要支援者数		
									1ヶ月以上 3歳未満	3歳以上 7歳未満	7歳以上 13歳未満	13歳以上 16歳未満	16歳以上 20歳未満	20歳以上 30歳未満	30歳以上 40歳未満	40歳以上 50歳未満	50歳以上 60歳未満	60歳以上 70歳未満	70歳以上 80歳未満			80歳以上	
大洲市	長浜	ながはま	長浜30	ながはま	北東	20~25	24		1	3	1	1	1	1	4	4	8	5	11	5	10	52	6
大洲市	長浜	ながはま	長浜31	ながはま	北東	20~25	21			3	1				4	1	8	5	15	4	5	46	1
大洲市	長浜	ながはま	長浜32	ながはま	北東	20~25	15	1							2	2	3	2	6	4	5	23	4
大洲市	長浜	ながはま	長浜33	ながはま	北東	20~25	25			3	2				4	12	12	4	8	15	7	55	4
大洲市	長浜	ながはま	長浜34	ながはま	北東	20~25	17								3	2	2	4	6	6	7	30	1
大洲市	長浜	ながはま	長浜35	ながはま	北東	20~25	23		2						5	5	5	5	3	7	8	37	2
大洲市	長浜	ながはま	長浜36	ながはま	北東	20~25	16			1	1				1	3	4	3	4	3	7	23	5
大洲市	長浜	ながはま	長浜37	ながはま	北東	20~25	13		2						1	3	6	12	9	17	6	61	2
大洲市	長浜	ながはま	長浜38	ながはま	北東	20~25	36			1	1				4	5	10	10	10	8	17	66	4
大洲市	長浜	ながはま	長浜39	ながはま	北東	20~25	29				2				6	5	5	5	5	3	6	27	3
大洲市	長浜	ながはま	長浜40	ながはま	北東	20~25	13			1					1						2	4	
大洲市	長浜	ながはま	長浜41	ながはま	北東	20~25	4																
大洲市	長浜	ながはま	長浜42	ながはま	北東	20~25	20		1	3	1				2	5	5	5	3	7	9	48	2
大洲市	長浜	ながはま	長浜43	ながはま	北東	20~25	34		1	3	2				3	5	11	8	12	5	10	70	7
大洲市	長浜	ながはま	長浜44	ながはま	北東	20~25	14			1	1				4	4	4	3	5	3	3	21	4
大洲市	長浜	ながはま	長浜45	ながはま	北東	20~25	24			1	1				2	4	5	10	9	14	13	72	2
大洲市	長浜	ながはま	長浜46	ながはま	北東	20~25	16			1	1				1	1	1	1	1	1	2	45	2
大洲市	長浜	ながはま	長浜47	ながはま	北東	20~25	42		2	2	2				3	6	12	18	17	18	18	88	5
大洲市	長浜	ながはま	長浜48	ながはま	北東	20~25	32		3	1	2				5	5	10	9	9	14	13	72	2
大洲市	長浜	ながはま	長浜49	ながはま	北東	20~25	12			1					1	1	1	1	1	1	2	4	9
大洲市	長浜	ながはま	長浜50	ながはま	北東	20~25	43		4	4	7				5	6	5	12	18	8	18	88	7
大洲市	長浜	ながはま	長浜51	ながはま	北東	20~25	20			1	1				2	6	2	10	8	8	8	39	3
大洲市	長浜	ながはま	長浜52	ながはま	北東	20~25	49		1	3	7				5	14	10	12	14	13	13	87	3
大洲市	長浜	ながはま	長浜53	ながはま	北東	20~25	3														1	4	5
大洲市	長浜	ながはま	長浜54	ながはま	北東	20~25	3								1	1	1	1	3	3	3	8	1
大洲市	長浜	ながはま	長浜55	ながはま	北東	20~25	9			7	5				4	12	9	23	15	17	15	118	2
大洲市	長浜	ながはま	長浜56	ながはま	北東	20~25	53		3	7	3				9	10	11	15	14	20	20	97	10
大洲市	長浜	ながはま	長浜57	ながはま	北東	20~25	47		2	4	5				4	3	3	5	9	7	11	44	2
大洲市	長浜	ながはま	長浜58	ながはま	北東	20~25	18		1	1	1				2	2	2	2	5	6	6	36	4
大洲市	長浜	ながはま	長浜59	ながはま	北東	20~25	16								3	1	2	4	7	3	7	27	3
大洲市	長浜	ながはま	長浜60	ながはま	北東	20~25	12								3	5	2	2	7	3	6	27	4
大洲市	長浜	ながはま	長浜61	ながはま	北東	20~25	17								1	3	4	3	3	3	2	18	
大洲市	長浜	ながはま	長浜62	ながはま	北東	20~25	9			5	5				10	23	19	35	17	15	152	10	
大洲市	長浜	ながはま	長浜63	ながはま	北東	20~25	57		1									3	2	1	5	11	1
大洲市	長浜	ながはま	長浜64	ながはま	北東	20~25	6												2	2	1	3	
大洲市	長浜	ながはま	長浜65	ながはま	北東	20~25	15		2	1	2				3	2	8	7	10	6	8	53	2
大洲市	長浜	ながはま	長浜66	ながはま	北東	20~25	12								1	1	1	6	5	2	7	23	1
大洲市	長浜	ながはま	長浜67	ながはま	北東	20~25	14										5	3	6	7	8	31	
大洲市	長浜	ながはま	長浜68	ながはま	北東	20~25	44		1	1	1				4	4	3	8	6	7	37	72	4
大洲市	長浜	ながはま	長浜69	ながはま	北東	20~25	15								3	2	1	5	7	3	10	31	1
大洲市	長浜	ながはま	長浜70	ながはま	北東	20~25	7		2	2					1	2	1	2	4	5	22	1	
大洲市	長浜	ながはま	長浜71	ながはま	北東	20~25	4		1	1	1				2	1	1	6	5	6	8	30	6
大洲市	長浜	ながはま	長浜72	ながはま	北東	20~25	16								1	3	11	3	11	9	37	63	6
大洲市	長浜	ながはま	長浜73	ながはま	北東	20~25	54		6	4	5				5	13	17	13	10	12	95	4	
大洲市	長浜	ながはま	長浜74	ながはま	北東	20~25	33								3	8	2	4	3	2	4	27	
大洲市	長浜	ながはま	長浜75	ながはま	北東	20~25	9								5	1	1	5	6	11	6	30	2
大洲市	長浜	ながはま	長浜76	ながはま	北東	20~25	15								1	1	1	5	3	9	16	66	3
大洲市	長浜	ながはま	長浜77	ながはま	北東	20~25	28		2	1	2				5	5	2	9	13	10	16	66	3
大洲市	長浜	ながはま	長浜78	ながはま	北東	20~25	28		2	2	3				6	5	5	3	16	3	9	56	5
大洲市	長浜	ながはま	長浜79	ながはま	北東	20~25	18		2	1					1	2	2	6	9	10	8	41	1

伊方発電所からの方向別人口 内訳

平成30年4月1日現在

3 大洲市

市町名	地区名	行政区名	行政区名	読み仮名	読み仮名	地区名	読み仮名	行政区名	行政区名	読み仮名	読み仮名	方位	距離 (km)	世帯数	新生児	人口										計	うち在宅の避難 行動要支援者数
																1ヶ月以上 3歳未満	3歳以上 7歳未満	7歳以上 13歳未満	13歳以上 16歳未満	16歳以上 20歳未満	20歳以上 30歳未満	30歳以上 40歳未満	40歳以上 50歳未満	50歳以上 60歳未満	60歳以上 70歳未満		
大洲市	白滝	白滝5 124	白滝5 124	しらたき	しらたき	東北東	20~25	1	2	1	1	5	3	10	17	11	13	66	3								
大洲市	白滝	白滝6 125	白滝6 125	しらたき	しらたき	東北東	20~25			2	2	7	3	11	17	15	18	79	10								
大洲市	白滝	白滝7 126	白滝7 126	しらたき	しらたき	東北東	20~25			1	1	1	1	7	7	7	9	36	3								
大洲市	白滝	白滝8 127	白滝8 127	しらたき	しらたき	東北東	20~25			3	2	4	7	17	13	14	11	83	3								
大洲市	白滝	白滝9 128	白滝9 128	しらたき	しらたき	東北東	20~25			1	2	3	7	11	16	15	12	72	2								
大洲市	白滝	白滝10 129	白滝10 129	しらたき	しらたき	東北東	20~25			1	1	3	5	4	3	6	4	32									
大洲市	戒川	戒川1 30	戒川1 30	かいかわ	かいかわ	東北東	20~25					4	4	1	6	2	2	15	2								
大洲市	戒川	戒川1 31	戒川1 31	かいかわ	かいかわ	東北東	20~25					3	4	4	2	6	19	4									
大洲市	戒川	戒川1 32	戒川1 32	かいかわ	かいかわ	東北東	20~25			1		1	3	4	4	5	9	23	4								
大洲市	戒川	戒川1 33	戒川1 33	かいかわ	かいかわ	東北東	20~25							3	2	2	8	15	3								
大洲市	戒川	戒川1 34	戒川1 34	かいかわ	かいかわ	東北東	20~25							1	3	2	5	11	1								
大洲市	戒川	戒川1 35	戒川1 35	かいかわ	かいかわ	東北東	20~25							3	8	4	3	5	25	1							
大洲市	戒川	戒川1 36	戒川1 36	かいかわ	かいかわ	東北東	20~25							1	1	2		4									
大洲市	八多喜町	八多喜町	八多喜町	はたき	はたき	東北東	20~25			2	1	5	12	9	13	14	14	84	7								
大洲市	八多喜町	八多喜町	八多喜町	はたき	はたき	東北東	20~25			4	6	4	15	11	15	19	20	133	3								
大洲市	八多喜町	八多喜町	八多喜町	はたき	はたき	東北東	20~25			1	5	3	12	4	8	15	12	72	6								
大洲市	八多喜町	八多喜町	八多喜町	はたき	はたき	東北東	20~25			7	4	11	18	26	12	25	20	9	155	9							
大洲市	八多喜町	八多喜町	八多喜町	はたき	はたき	東北東	20~25			1	2	4	6	12	11	12	17	12	95	4							
大洲市	八多喜町	八多喜町	八多喜町	はたき	はたき	東北東	20~25			4	14	13	19	24	21	18	7	163	9								
大洲市	八多喜町	八多喜町	八多喜町	はたき	はたき	東北東	20~25			4	2	3	4	6	11	21	12	11	97	6							
大洲市	八多喜町	八多喜町	八多喜町	はたき	はたき	東北東	20~25			4	7	6	7	19	15	14	8	7	98	5							
大洲市	八多喜町	八多喜町	八多喜町	はたき	はたき	東北東	20~25			1	2	1	1	6	4	10	26	79	10								
大洲市	八多喜町	八多喜町	八多喜町	はたき	はたき	東北東	20~25			2	1	6	3	2	7	9	7	66	3								
大洲市	八多喜町	八多喜町	八多喜町	はたき	はたき	東北東	20~25			1	3	4	8	11	18	17	13	115	7								
大洲市	八多喜町	八多喜町	八多喜町	はたき	はたき	東北東	20~25			2	1	3	2	4	3	8	4	5	33	3							
大洲市	八多喜町	八多喜町	八多喜町	はたき	はたき	東北東	20~25									2	2	4	1								
大洲市	八多喜町	八多喜町	八多喜町	はたき	はたき	東北東	20~25			2	1	7	8	4	11	21	19	100	3								
大洲市	八多喜町	八多喜町	八多喜町	はたき	はたき	東北東	20~25			2	5	1	7	11	4	21	24	11	16	105	7						
大洲市	米津	米津	米津	よなづ	よなづ	東北東	20~25			1	2	1	4	2	6	5	6	32	2								
大洲市	米津	米津	米津	よなづ	よなづ	東北東	20~25			3	7	3	8	14	12	14	20	11	103	5							
大洲市	米津	米津	米津	よなづ	よなづ	東北東	20~25			1	1	1	6	3	4	9	5	42	1								
大洲市	手成	手成	手成	てなる	てなる	東北東	20~25							2	2	4	3	8	31	2							
大洲市	手成	手成	手成	てなる	てなる	東北東	20~25			1	1	1	3	3	4	9	3	29	2								
大洲市	手成	手成	手成	てなる	てなる	東北東	20~25							1	1	2	14	40	4								
大洲市	手成	手成	手成	てなる	てなる	東北東	20~25							1	1	3	3	16									
大洲市	手成	手成	手成	てなる	てなる	東北東	20~25							2	2	1	6	13	2								
大洲市	多田	多田	多田	はるか	はるか	東北東	20~25			3	1	5	8	10	4	13	11	64	5								
大洲市	多田	多田	多田	はるか	はるか	東北東	20~25			3	3	1	4	5	6	17	7	60	4								
大洲市	春賀	春賀	春賀	はるか	はるか	東北東	20~25			2	1	3	10	6	12	18	3	72	4								
大洲市	春賀	春賀	春賀	はるか	はるか	東北東	20~25			1	1	6	6	2	13	12	4	39	4								
大洲市	春賀	春賀	春賀	はるか	はるか	東北東	20~25			2	1	5	4	4	12	9	12	61	6								
大洲市	春賀	春賀	春賀	はるか	はるか	東北東	20~25			1	2	8	1	5	8	4	6	37	2								
大洲市	春賀	春賀	春賀	はるか	はるか	東北東	20~25			5	10	17	15	23	29	18	16	172	9								
大洲市	春賀	春賀	春賀	はるか	はるか	東北東	20~25			2	6	6	15	10	16	4	11	77	6								
大洲市	春賀	春賀	春賀	はるか	はるか	東北東	20~25			1	2	4	5	4	13	7	9	10	58	3							
大洲市	春賀	春賀	春賀	はるか	はるか	東北東	20~25			1	4	5	8	9	13	2	4	6	63	2							
大洲市	春賀	春賀	春賀	はるか	はるか	東北東	20~25			1	4	5	1	3	7	8	9	16	1								
大洲市	春賀	春賀	春賀	はるか	はるか	東北東	20~25							2	2	8	4	16	1								
大洲市	春賀	春賀	春賀	はるか	はるか	東北東	20~25							1	5	6	15	3	32	0							
大洲市	東宇山	東宇山	東宇山	ひがしうやま	ひがしうやま	東北東	20~25			2	1	5	2	1	8	5	2	32	0								
大洲市	東宇山	東宇山	東宇山	ひがしうやま	ひがしうやま	東北東	20~25			1	2	3	1	6	4	9	4	37	1								
大洲市	東宇山	東宇山	東宇山	ひがしうやま	ひがしうやま	東北東	20~25			1	1	1	1	3	2	3	5	2	20	2							

伊方発電所からの方向別人口 内訳

平成30年4月1日現在

3 大洲市

市町名	地区名	地区名 読み仮名	行政区名	行政区 読み仮名	方位	距離 (km)	世帯数	新生世帯	人口											計	うち在宅の避難 行動要支援者数			
									1ヶ月以上 3歳未満	3歳以上 7歳未満	7歳以上 13歳未満	13歳以上 16歳未満	16歳以上 20歳未満	20歳以上 30歳未満	30歳以上 40歳未満	40歳以上 50歳未満	50歳以上 60歳未満	60歳以上 70歳未満	70歳以上 80歳未満			80歳以上		
大洲市	東宇山	ひがしうやま	寿	ことぶき	東北東	20~25	9						1	2	2	3	4	4	2	16	2			
大洲市	東宇山	ひがしうやま	ひえ田	ひえだ	東北東	20~25	7	2					2			1		4	2	16				
大洲市	阿蔵	あぞう	城地1	じょうちいち	東	20~25	71	3	6	16			9	9	14	28	19	27	25	12	180	4		
大洲市	阿蔵	あぞう	城地2	じょうちいち	東	20~25	31		3	4			3	3	8	4	5	11	5	5	58	1		
大洲市	阿蔵	あぞう	城地3	じょうちいち	東	20~25	63		8	6			9	8	13	12	14	13	24	4	123	9		
大洲市	阿蔵	あぞう	古久米武田	ふるくめたけだ	東	20~25	31	2	7	5			2	5	10	13	4	14	6	82	4			
大洲市	阿蔵	あぞう	只越1	ただごえいち	東	20~25	85	1	4	8			6	12	17	12	30	36	31	18	22	197	9	
大洲市	阿蔵	あぞう	只越2	ただごえに	東	20~25	169	2	6	15			21	10	22	41	38	53	82	61	27	379	19	
大洲市	西大洲	にしおおす	大洲1 4北	おおすしゅうよんきた	東	20~25	51	5	5	5			5	1	5	14	12	19	18	10	9	20	123	4
大洲市	西大洲	にしおおす	八尾	やお	東	20~25	59	1	2	5			5	1	10	8	14	14	23	24	17	131	8	
大洲市	西大洲	にしおおす	とみす寮	とみすりょう	東	20~25	68												3	9	57	69	0	
大洲市	西大洲	にしおおす	下山辺	しもやまべ	東	20~25	109	11	6	7			5	8	24	40	43	24	25	13	14	220	9	
大洲市	西大洲	にしおおす	サンクレスト大洲	さんくれすとおおす	東	20~25	14	1	2	6			2	2	1	5	6	2	5	6	2	1	34	
大洲市	北只	きたただ	北只	きたただ	東	20~25	271	1	16	24			42	28	31	66	92	89	72	52	52	657	21	
大洲市	五郎	ごろう	玉川	たまがわ	東	20~25	126	8	15	16			16	4	14	32	53	31	25	44	37	309	7	
大洲市	五郎	ごろう	五郎1	ごろういち	東	20~25	66	5	5	18			11	19	19	34	20	19	10	23	194	7		
大洲市	五郎	ごろう	五郎2	ごろうに	東	20~25	64	1	2	12			5	8	20	8	24	22	16	20	159	3		
大洲市	五郎	ごろう	五郎3	ごろうさん	東	20~25	56	1	3	11			4	6	13	17	18	20	18	17	134	6		
大洲市	五郎	ごろう	五郎4	ごろうし	東	20~25	49		5	2			3	4	8	5	13	16	28	11	19	114	5	
大洲市	五郎	ごろう	五郎5	ごろうご	東	20~25	36	3	3	1			3	1	6	8	10	14	25	3	9	83	5	
大洲市	中村	なかむら	慶雲寺	けいうんじ	東	20~25	83	3	5	7			5	6	9	29	19	22	42	28	12	187	4	
大洲市	中村	なかむら	渡場2	わたしばに	東	20~25	54		3	3			2	2	1	3	3	5	6	5	5	31	4	
大洲市	中村	なかむら	渡場3	わたしばさん	東	20~25	16																	
大洲市	中村	なかむら	殿町	とのまち	東	20~25	41						2	4	1	4	6	5	20	9	22	74	12	
大洲市	中村	なかむら	上地蔵	にしょうら	東	20~25	37	4	3	3			2	4	2	13	7	12	10	7	18	88	3	
大洲市	中村	なかむら	上地蔵西	かみじぞうにし	東	20~25	47	4	4	1			1	1	4	7	9	8	11	17	14	81	7	
大洲市	中村	なかむら	上地蔵東	かみじぞうひがし	東	20~25	34	1	1	3			2	5	4	3	6	10	10	10	9	63	5	
大洲市	中村	なかむら	射場	いば	東	20~25	61	3	4	4			3	3	12	7	18	19	20	15	17	123	10	
大洲市	中村	なかむら	黒黒須	だいくく	東	20~25	54		6	3			6	3	6	4	5	10	9	15	17	16	91	7
大洲市	中村	なかむら	下地蔵	えびす	東	20~25	25	1	1	1			1	1	7	5	2	7	9	3	13	48	2	
大洲市	中村	なかむら	昭和	しもじぞう	東	20~25	33	2	5	7			3	1	6	8	9	9	7	18	18	75	6	
大洲市	中村	なかむら	宮前	しょうわ	東	20~25	41	3	1	1			2	2	11	10	6	10	10	5	12	70	8	
大洲市	中村	なかむら	駅前	みやまえ	東	20~25	86	2	6	5			5	3	4	9	17	19	18	24	30	26	163	4
大洲市	中村	なかむら	脇川	えきまえ	東	20~25	81	1	5	9			1	6	12	16	23	11	24	19	19	146	5	
大洲市	中村	なかむら	上山根	ひじかわ	東	20~25	197	13	16	41			24	19	44	58	78	74	64	31	35	497	14	
大洲市	中村	なかむら	上山根	かみやまね	東	20~25	32	1	4	3			1	1	5	7	8	1	11	19	4	64	2	
大洲市	中村	なかむら	下山根	かみやまね	東	20~25	17		1	1					2	6	5	4	4	3	9	34	3	
大洲市	中村	なかむら	旭	あさひ	東	20~25	38		1	1			3	2	6	5	7	9	11	12	7	62	6	
大洲市	中村	なかむら	常盤町6	とぎわまちろく	東	20~25	51	3	7	3			2	6	13	14	10	15	9	16	12	110	5	
大洲市	中村	なかむら	箱澤ハイツ	いなざわほいつ	東	20~25	26		2	2			4	4	3	6	6	7	4	5	43	1		
大洲市	中村	なかむら	福間ロマンション	ふくまろまんしょん	東	20~25	25		1	5			3	10	11	7	9	7	3	2	5	58	1	
大洲市	大洲	おおす	大洲1	おおすいち	東	20~25	39	2					4	1	2	5	8	14	11	9	18	74	3	
大洲市	大洲	おおす	大洲2	おおすに	東	20~25	20		1						1	3	5	8	9	8	8	35	3	
大洲市	大洲	おおす	大洲3	おおすさん	東	20~25	41	2	1	7			5	3	15	10	5	20	18	9	11	10	10	
大洲市	大洲	おおす	大洲4	おおすし	東	20~25	34		1	1			3	1	4	7	12	16	18	68	6	6		
大洲市	大洲	おおす	大洲5	おおすご	東	20~25	29		1	2			1	1	4	2	6	9	13	8	15	62	5	
大洲市	大洲	おおす	大洲6	おおすろく	東	20~25	30		1	3			1	3	2	6	4	3	10	7	13	50	3	
大洲市	大洲	おおす	大洲7	おおすしち	東	20~25	42	1	5	4			1	2	13	10	7	9	14	12	78	5		
大洲市	大洲	おおす	大洲8	おおすはち	東	20~25	25	1	2	2			1	1	5	2	7	7	8	6	12	51	2	
大洲市	大洲	おおす	大洲9	おおすく	東	20~25	48		1	6			3	4	5	6	16	11	12	19	12	95	14	
大洲市	大洲	おおす	大洲10	おおすじゅう	東	20~25	16	1	1	1			1	2	3	1	4	8	4	5	6	36	2	



伊方発電所からの方向別人口 内訳

平成30年4月1日現在

3 大洲市

市町名	地区名	地区名 読み仮名	行政区名	行政区 読み仮名	方位	距離(km)	世帯数	新生児 1ヶ月以上 3歳未満	人口											計	うち在宅の避難 行動要援者数	
									3歳以上 7歳未満	7歳以上 13歳未満	13歳以上 16歳未満	16歳以上 20歳未満	20歳以上 30歳未満	30歳以上 40歳未満	40歳以上 50歳未満	50歳以上 60歳未満	60歳以上 70歳未満	70歳以上 80歳未満	80歳以上			
大洲市	大洲	おおす	大洲城山	おおすじやま	東	20~25	24	1	5	2	6	8	2	13	7	10	58	5				
大洲市	大洲	おおす	大洲1	おおすじゆういち	東	20~25	47	1	6	4	6	10	15	20	6	20	116	8				
大洲市	大洲	おおす	大洲1	おおすじゆういち	東	20~25	119	14	9	16	8	20	45	24	40	28	26	257	19			
大洲市	大洲	おおす	大洲1	おおすじゆういち	東	20~25	101	6	10	13	7	18	16	34	21	29	32	210	19			
大洲市	大洲	おおす	大洲1	おおすじゆういち	東	20~25	111	3	5	7	5	9	16	19	12	36	37	29	210	18		
大洲市	大洲	おおす	大洲1	おおすじゆういち	東	20~25	84	1	4	17	7	8	17	28	30	30	17	25	191	7		
大洲市	大洲	おおす	大洲1	おおすじゆういち	東	20~25	47	2	5	3	3	2	6	22	7	15	11	6	10	92	3	
大洲市	大洲	おおす	大洲1	おおすじゆういち	東	20~25	29	1	2	6	2	1	3	10	8	7	10	60	4			
大洲市	大洲	おおす	大洲1	おおすじゆういち	東	20~25	44	1	3	2	2	1	3	11	9	7	15	18	10	79	7	
大洲市	大洲	おおす	椎の森	しいのもり	東	20~25	113	11	16	33	11	10	29	24	53	16	19	289	12			
大洲市	常盤町	とさわまち	常盤町1	とさわまちいち	東	20~25	20	1	1	1	1	1	6	9	4	9	43	3				
大洲市	常盤町	とさわまち	常盤町2	とさわまちに	東	20~25	20	1	2	1	1	4	6	1	7	1	1	29	1			
大洲市	常盤町	とさわまち	常盤町3	とさわまちさん	東	20~25	18	1	1	2	1	4	1	5	11	6	4	40	5			
大洲市	常盤町	とさわまち	常盤町4	とさわまちよん	東	20~25	23	1	5	2	2	2	1	5	11	9	8	52	4			
大洲市	常盤町	とさわまち	常盤町5	とさわまちご	東	20~25	36	1	4	2	2	1	9	9	14	12	4	70	2			
大洲市	若宮	わかみや	大正	たいしやう	東	20~25	62	4	5	11	1	1	17	20	16	22	17	13	134	6		
大洲市	若宮	わかみや	新町1	しんまちいち	東	20~25	34	5	1	2	2	8	10	9	6	5	15	4	69	1		
大洲市	若宮	わかみや	新町2	しんまちに	東	20~25	25	1	1	3	3	3	5	3	7	8	5	11	47	5		
大洲市	若宮	わかみや	新町3	しんまちさん	東	20~25	69	3	5	10	8	4	11	11	27	12	20	20	11	142	5	
大洲市	若宮	わかみや	堀の内1	ほりのうちいち	東	20~25	181	2	5	10	19	10	27	25	33	59	39	56	55	46	386	26
大洲市	若宮	わかみや	堀の内2	ほりのうちに	東	20~25	128	5	14	16	5	8	19	36	37	28	32	24	33	257	8	
大洲市	若宮	わかみや	若宮上1	わかみやかみいち	東	20~25	157	2	10	13	32	13	15	23	53	40	38	47	31	376	15	
大洲市	若宮	わかみや	若宮上2	わかみやかみに	東	20~25	57	1	2	10	7	5	13	14	21	13	22	16	13	137	3	
大洲市	若宮	わかみや	若宮中1	わかみやなかいち	東	20~25	31	1	1	1	2	2	7	6	4	9	10	13	11	8	71	3
大洲市	若宮	わかみや	若宮中2	わかみやなかに	東	20~25	75	5	5	18	3	5	11	22	27	18	22	14	17	167	6	
大洲市	若宮	わかみや	若宮下1	わかみやしもいち	東	20~25	122	3	7	10	9	7	23	34	35	36	38	18	32	252	14	
大洲市	若宮	わかみや	若宮下2	わかみやしもに	東	20~25	8	1	1	1	1	1	2	1	1	1	1	1	1	1	11	1
大洲市	真若宮	まがわかみや	東若宮	ひがしわかみや	東	20~25	172	29	47	64	18	20	49	103	108	35	24	6	5	508	4	
大洲市	田口	たのくち	渡場1	わたしばいち	東	20~25	16	1	3	3	4	4	2	10	2	6	4	2	2	37	3	
大洲市	田口	たのくち	日の出1	ひのでいち	東	20~25	146	8	13	18	6	11	35	44	32	38	41	23	26	295	11	
大洲市	田口	たのくち	白方	しらかた	東	20~25	42	1	3	6	5	1	2	7	11	8	14	17	10	85	4	
大洲市	田口	たのくち	多置	たが	東	20~25	36	2	2	1	4	5	2	4	5	5	14	10	10	62	8	
大洲市	田口	たのくち	立岡	たちおか	東	20~25	82	4	13	14	7	7	13	22	36	23	19	27	14	199	11	
大洲市	田口	たのくち	中ヶ市	なかがいち	東	20~25	75	2	8	17	2	6	16	24	28	8	24	27	12	174	6	
大洲市	田口	たのくち	天満	てんま	東	20~25	133	9	12	25	17	18	28	36	47	44	29	39	24	328	12	
大洲市	田口	たのくち	山根	やまね	東	20~25	232	2	11	22	16	10	31	60	74	74	65	55	46	30	496	15
大洲市	田口	たのくち	西岡	にしおか	東	20~25	50	3	3	5	5	4	13	12	7	22	22	6	7	104	5	
大洲市	田口	たのくち	石田口	いしだぐち	東	20~25	40	2	4	4	4	5	12	12	12	14	18	11	9	101	6	
大洲市	田口	たのくち	国士交通線大洲駅	こくにこうせんおおす	東	20~25	6	1	1	1	1	2	4	4	3	3	1	1	1	12	1	
大洲市	柚木	ゆのき	柚木1	ゆのま	東	20~25	39	1	4	7	5	2	2	11	8	17	14	8	79	3		
大洲市	柚木	ゆのき	柚木2	ゆのまにじゆう	東	20~25	225	2	25	26	42	10	12	50	71	70	43	45	56	48	500	22
大洲市	柚木	ゆのき	柚木2	ゆのまにじゆう	東	20~25	64	1	2	6	2	3	7	4	17	15	21	28	23	129	8	
大洲市	柚木	ゆのき	柚木2	ゆのまにじゆう	東	20~25	261	1	24	29	38	22	25	81	69	96	90	70	37	43	625	20
大洲市	柚木	ゆのき	平成病院	へいせいびょういん	東	20~25	30	1	1	1	1	1	1	1	1	1	1	1	1	1	30	0
大洲市	柚木	ゆのき	松原	まつばら	東	20~25	53	2	3	5	3	5	6	6	10	22	18	32	20	127	12	
大洲市	東大洲	ひがしおおす	日の出2	ひのでに	東	20~25	94	3	12	24	10	20	15	25	53	37	19	18	11	247	4	
大洲市	東大洲	ひがしおおす	東大洲	ひがしおおす	東	20~25	93	7	16	19	6	7	21	34	31	37	19	14	7	218	2	
大洲市	東大洲	ひがしおおす	河内(東大洲)	こうち(とうおほす)	東	20~25	107	8	7	17	7	16	19	37	28	25	36	19	18	237	8	
大洲市	東大洲	ひがしおおす	神宮	じんぐう	東	20~25	65	5	7	2	3	5	12	18	30	19	11	147	4			
大洲市	東大洲	ひがしおおす	国士交通線	こくにこうせん	東	20~25	2	1	1	1	1	2	1	1	2	2	18	30	19	11	147	4



伊方発電所からの方向別人口 内訳

平成30年4月1日現在

3 大洲市

市町名	地区名	行政区名	行政区読み仮名	方位	距離(km)	世帯数	新生世帯	人口											計	うち在宅の避難 行動要支援者数						
								1ヶ月以上 3歳未満	3歳以上 7歳未満	7歳以上 13歳未満	13歳以上 16歳未満	16歳以上 20歳未満	20歳以上 30歳未満	30歳以上 40歳未満	40歳以上 50歳未満	50歳以上 60歳未満	60歳以上 70歳未満	70歳以上 80歳未満			80歳以上					
大洲市	田処	田処西	たどころにし	東北東	25~30	5						1							3	9	3					
大洲市	田処	田処下	たどころしも	東北東	25~30	19						1								11	27	3				
大洲市	田処	向井	むかい	東北東	25~30	12						1								4	30	1				
大洲市	田処	川上	かわかみ	東北東	25~30	11														6	26					
大洲市	田処	川(田処)	ひがし	東北東	25~30	13						1								9	27	2				
大洲市	田処	境	さかい	東北東	25~30	8						1								8	20	2				
大洲市	徳森	とくのもり	なかやまにし	東	25~30	98						5	7	14	12	14	20	26	36	37	29	15	237	8		
大洲市	徳森	とくのもり	なかやまひがし	東	25~30	196						14	16	34	16	25	39	73	55	59	76	34	18	459	5	
大洲市	徳森	とくのもり	のくぼ	東	25~30	36						2	6	7	5	4	6	14	13	15	10	7	9	98	2	
大洲市	徳森	とくのもり	のだ	東	25~30	286	1					21	19	34	24	42	86	52	114	83	55	44	40	615	18	
大洲市	徳森	とくのもり	どい	東	25~30	275						25	33	44	28	42	71	95	115	87	82	57	39	718	23	
大洲市	徳森	とくのもり	じょういち	東	25~30	60						1	4	8	2	1	6	14	11	9	27	23	11	117	5	
大洲市	徳森	とくのもり	じょうに	東	25~30	105	1					4	10	11	7	10	18	29	39	20	37	33	15	234	8	
大洲市	徳森	とくのもり	じょうさん	東	25~30	118						7	17	22	10	10	20	42	46	26	43	27	15	285	8	
大洲市	徳森	とくのもり	くがいたいちちく	東	25~30	3																			3	
大洲市	菅田町菅田	阿部	あべ	東	25~30	28						2	5	3	2	1	4	15	3	9	17	2	14	77	4	
大洲市	菅田町菅田	上東	かみひがし	東	25~30	57						1	2	7	1	5	4	13	14	11	22	14	11	105	6	
大洲市	菅田町菅田	中東	なかひがし	東	25~30	78						4	8	10	8	6	12	12	20	30	31	19	21	181	4	
大洲市	菅田町菅田	下東	しもひがし	東	25~30	180						8	17	15	9	8	43	48	43	53	74	49	30	397	14	
大洲市	菅田町菅田	朝日	あさひ	東	25~30	96						10	14	17	8	12	24	39	34	30	42	20	9	259	5	
大洲市	菅田町菅田	上町(菅田)	かみまち	東	25~30	83						13	18	12	5	3	27	41	24	22	21	11	17	214	1	
大洲市	菅田町菅田	中町(菅田)	なかまち	東	25~30	70						2	4	7	5	6	16	14	17	18	27	22	15	153	9	
大洲市	菅田町菅田	下町2	しもまちに	東	25~30	64						4	5	12	2	7	13	22	19	10	31	17	4	146	2	
大洲市	菅田町菅田	下町3	しもまちさん	東	25~30	59						1	1	6	1	1	14	11	6	28	42	9	7	126	3	
大洲市	菅田町菅田	村島	むらしま	東	25~30	64						2	3	5	4	4	15	17	18	28	24	23	150	6		
大洲市	新谷	にいや	なかぐみ	東	25~30	49						1	4	6	2	7	9	5	21	23	17	12	15	122	5	
大洲市	新谷	にいや	かみぐみ	東	25~30	65	1					6	8	13	6	5	9	24	21	11	30	25	11	170	4	
大洲市	新谷	にいや	おおくぼ	東	25~30	26						1	1	1	2	2	2	7	6	7	7	8	6	50	1	
大洲市	新谷	にいや	なかとみくぼ	東	25~30	18							3	5	5	3	2	3	3	2	12	8	7	45	6	
大洲市	新谷	にいや	そうたに	東	25~30	48						2	6	5	1	3	7	17	10	12	24	16	20	123	5	
大洲市	新谷	にいや	たごう	東	25~30	77						3	6	10	1	6	19	15	25	18	23	28	19	173	10	
大洲市	新谷	にいや	やまぐち	東	25~30	109						9	11	12	10	18	20	26	37	33	29	21	30	256	7	
大洲市	新谷	にいや	わだいち	東	25~30	124						10	8	21	10	15	27	29	41	33	46	22	27	289	9	
大洲市	新谷	にいや	にしわだひがし	東	25~30	30							2	5	1	4	8	6	5	10	11	9	9	61	6	
大洲市	新谷	にいや	にしわだにし	東	25~30	29							4	3		4	10	4	2	4	11	6	9	54	5	
大洲市	新谷	にいや	ふるまち	東	25~30	71						4	7	22	8	5	6	21	27	16	31	24	17	188	10	
大洲市	新谷	にいや	しるやま	東	25~30	18							3	4	7	4	4	11	7	2	2	2	3	51	2	
大洲市	新谷	にいや	かんなん	東	25~30	17									1			3	4	4	4	9	4	25	2	
大洲市	新谷	にいや	ひがしまつがはな	東	25~30	105	1					9	13	17	3	11	31	38	40	18	13	14	7	215	8	
大洲市	新谷	にいや	わだに	東	25~30	77						8	8	6	5	8	20	20	24	37	28	14	12	190	2	
大洲市	新谷	にいや	徳京男子寮	東	25~30																				0	
大洲市	新谷町	にいやまち	まちはいばん	東	25~30	58						2	4	12	5	4	12	19	17	19	9	14	21	138	11	
大洲市	新谷町	にいやまち	まちなにばん	東	25~30	30						3	5	7	2	3	5	16	5	7	9	2	9	73	6	
大洲市	新谷町	にいやまち	まちなさんばん	東	25~30	17							1	2	1	1	4	2	10	6	7	6	7	35	2	
大洲市	新谷町	にいやまち	まちなよばん	東	25~30	32						3	1	3	3	1	3	13	7	8	13	7	7	75	2	
大洲市	新谷町	にいやまち	かわひがし	東	25~30	45						1	2	3	2	6	10	10	18	27	13	7	99	2		
大洲市	新谷町	にいやまち	かわひがしに	東	25~30	24						4	2	2		1	10	5	2	7	10	2	10	55	5	
大洲市	新谷町	にいやまち	かわひがしさん	東	25~30	13								1	1	4	4	3	4	6	4	6	5	38	1	
大洲市	新谷町	にいやまち	かわにし	東	25~30	64						5	6	17	9	15	18	24	20	27	14	14	9	178	7	
大洲市	恋木	こいのき	こいのきいちばん	東	25~30	18						1					2	1	3	4	10	4	11	36	1	
大洲市	恋木	こいのき	こいのきにばん	東	25~30	13													1	7	7	8	5	28	2	

伊方発電所からの方向別人口 内訳

平成30年4月1日現在

3 大洲市

市町名	地区名	地区名 読み仮名	行政区名	行政区名 読み仮名	方位	距離(km)	世帯数	新生児	人口													計	うち在宅の避難 行動要支援者数	
									1ヶ月以上 3歳未満	3歳以上 7歳未満	7歳以上 13歳未満	13歳以上 16歳未満	16歳以上 20歳未満	20歳以上 30歳未満	30歳以上 40歳未満	40歳以上 50歳未満	50歳以上 60歳未満	60歳以上 70歳未満	70歳以上 80歳未満	80歳以上				
大洲市	菟木	こいのき	恋木3番	こいのきさんばん	東	25~30	15								1	1	5	6	6	5	3	23	2	
大洲市	喜多山	きたやま	立山	たちやま	東	25~30	15								2	2	3	9	2	2	9	26	5	
大洲市	喜多山	きたやま	麓	ふもと	東	25~30	34	3	3	6	2	4	8	7	12	14	14	6	16	16	87	10		
大洲市	喜多山	きたやま	喜多山中組	きたやまなかぐみ	東	25~30	45	1	4	3	8	3	7	13	16	15	14	19	19	106	7			
大洲市	喜多山	きたやま	喜多山下組	きたやましもくみ	東	25~30	28		1	1	3	1	4	6	5	7	11	14	14	5	57	4		
大洲市	喜多山	きたやま	二軒茶屋	にけんぢや	東	25~30	29	1	3	3	1	3	2	8	6	14	9	14	14	67	6			
大洲市	菅田町宇津	すげたちょう	成島	なるみ	東	25~30	39	2	2	2	2	2	9	6	10	11	14	14	14	87	5			
大洲市	菅田町宇津	すげたちょう	板野	いたの	東	25~30	41	2	2	7	1	3	11	13	12	18	20	11	12	112	3			
大洲市	菅田町宇津	すげたちょう	藤の川	ふじのかわ	東	25~30	18	1		4	1	1	6	7	1	11	7	2	2	40	2			
大洲市	菅田町宇津	すげたちょう	鎌業	やづりは	東	25~30	24				2	6	3	8	6	5	13	13	56	3				
大洲市	菅田町宇津	すげたちょう	道屋敷	どやしき	東	25~30	19		1	2			3	2	5	11	6	10	40	3				
大洲市	菅田町宇津	すげたちょう	東(菅田)	ひがし	東	25~30	3						1							9				
大洲市	菅田町宇津	すげたちょう	天眞	てんご	東	25~30	20							3	2	2	10	10	9	36	4			
大洲市	菅田町宇津	すげたちょう	西谷	にしだに	東	25~30	11			1	2		1		2	3	7	5	3	24	2			
大洲市	菅田町宇津	すげたちょう	池田	いけだ	東	25~30	19			1	1		2	3	3	5	9	7	7	38	3			
大洲市	菅田町大竹	すげたちょうおほだけ	本郷(菅田)	ほんごう	東	25~30	36	1	6	3	3	1	5	7	10	7	19	12	14	88	6			
大洲市	菅田町大竹	すげたちょうおほだけ	追打	おいうち	東	25~30	7									1	2	3	4	2	12			
大洲市	蔵川	くらかわ	根元	ねもと	東	25~30	19			1	1	1	2	7	3	2	8	8	7	40	4			
大洲市	蔵川	くらかわ	本谷	ほんたに	東	25~30	17						3	1	2	6	7	4	9	33	4			
大洲市	蔵川	くらかわ	満屋敷	みつやしき	東	25~30	20						1	2	4	5	6	8	12	38	6			
大洲市	蔵川	くらかわ	丸山(蔵川)	まるやま	東	25~30	20			2	1	2	2	4	3	6	11	6	8	45	5			
大洲市	蔵川	くらかわ	日の平	ひのひら	東	25~30	17						4	2	1	9	11	6	33	2				
大洲市	蔵川	くらかわ	川口	かわぐち	東	25~30	15						3	1	7	2	8	10	4	35	2			
大洲市	蔵川	くらかわ	太田	おおた	東	25~30	13			1	1	1	2	5	3	5	3	3	24	3				
大洲市	蔵川	くらかわ	宮野	みやの	東	25~30	9								1	3	2	3	4	13				
大洲市	蔵川	くらかわ	舟原	ふなばら	東	25~30	11							2	1	2	3	3	7	18	6			
大洲市	蔵川	くらかわ	小石	こいし	東	25~30	11			1			2	3	1	3	5	6	5	26	1			
大洲市	森山	もりやま	八河	やこう	東	25~30	28			2	4	3	2	6	6	13	17	4	64	3				
大洲市	森山	もりやま	富谷	とみたに	東	25~30	11			1			1		2	2	8	4	17	1				
大洲市	森山	もりやま	森山本村	もりやまほんむら	東	25~30	33	2	1	1	1	1	6	7	7	20	18	7	77	6				
大洲市	森山	もりやま	東(森山)	ひがし	東	25~30	50	1	2	2	1	2	4	9	12	18	20	22	19	112	8			
25km~30km							240	0	3	10	5	5	12	26	21	41	66	102	93	121	505	32		
25km~30km							3,810	4	212	321	487	258	355	730	1,005	1,125	1,077	1,393	1,006	851	8,824	368		
25km~30km 小計							4,050	4	215	331	492	263	367	756	1,026	1,143	1,495	1,099	972	9,329	400			
UPZ 合計							18,601	22	800	1,330	2,048	1,087	1,567	3,039	4,069	5,060	5,054	6,597	5,019	5,152	40,844	1,982		
大洲市 合計							18,601	22	800	1,330	2,048	1,087	1,567	3,039	4,069	5,060	5,054	6,597	5,019	5,152	40,844	1,982		

伊方発電所からの方向別人口 内訳

平成30年4月1日現在

市町名	地区名	地区名 読み仮名	行政区名	行政区名 読み仮名	方位	距離(km)	世帯数	人口													計	うち在宅の延戸 行動要支援者数	
								新生児	1ヶ月以上 3歳未満	3歳以上 7歳未満	7歳以上 13歳未満	13歳以上 16歳未満	16歳以上 20歳未満	20歳以上 30歳未満	30歳以上 40歳未満	40歳以上 50歳未満	50歳以上 60歳未満	60歳以上 70歳未満	70歳以上 80歳未満	80歳以上			
西予市	三瓶町	みかめちよう	周木	しゅうぎ	南南東	10~15	280	0	4	7	12	3	10	47	69	118	105	101	552	32			
西予市	三瓶町	みかめちよう	垣生	はぶ	南南東	10~15	387	0	11	15	26	17	19	41	87	172	109	115	772	27			
西予市	三瓶町	みかめちよう	鷗山	しぎやま	南南東	10~15	11	0	0	0	0	0	0	0	5	1	3	2	14	0			
10km~15km								678	0	15	22	38	21	29	70	134	125	217	218	1,338	59		
10km~15km 小計								678	0	15	22	38	21	29	70	134	125	157	292	217	218	1,338	59
西予市	宇和町	うわちよう	河内	かわち	南東	15~20	116	0	2	5	7	1	4	16	11	26	42	43	48	247	21		
西予市	宇和町	うわちよう	伊延東	いのべひがし	南東	15~20	74	0	1	0	15	10	6	7	18	21	23	28	168	7			
西予市	宇和町	うわちよう	伊延西	いのべにし	南東	15~20	82	0	2	3	3	0	3	7	12	8	25	28	31	157	10		
西予市	宇和町	うわちよう	岡山	おかやま	南東	15~20	88	0	2	7	8	5	3	8	22	14	19	33	31	185	12		
西予市	宇和町	うわちよう	田苗	たなえ	南東	15~20	39	0	2	2	3	1	2	4	10	7	13	20	14	80	2		
西予市	宇和町	うわちよう	小原	おはら	南東	15~20	101	0	9	6	13	10	5	10	33	33	15	39	32	27	232	7	
西予市	宇和町	うわちよう	岩木	いわき	南東	15~20	242	1	15	22	29	19	13	29	71	76	65	88	74	86	588	11	
西予市	宇和町	うわちよう	郷内	ごうない	南東	15~20	126	1	3	9	11	8	6	12	27	28	25	52	47	54	283	25	
西予市	宇和町	うわちよう	1区	いっく	南南東	15~20	155	0	1	2	5	9	6	15	14	26	39	66	69	49	301	20	
西予市	三瓶町	みかめちよう	2区	にく	南南東	15~20	202	0	8	8	17	12	13	15	31	43	33	86	74	78	418	13	
西予市	三瓶町	みかめちよう	3区	さんく	南南東	15~20	156	0	3	5	13	8	8	14	27	31	40	57	47	49	297	8	
西予市	三瓶町	みかめちよう	8区	はちく	南南東	15~20	164	0	5	13	28	17	16	23	30	57	47	50	41	41	368	8	
西予市	三瓶町	みかめちよう	安土(5区)	あづち	南南東	15~20	207	0	6	17	27	11	15	17	40	54	37	82	67	60	433	9	
西予市	三瓶町	みかめちよう	有権代(6区)	あらしろ	南南東	15~20	70	0	1	4	5	7	6	6	9	15	11	31	28	25	144	2	
西予市	三瓶町	みかめちよう	4区	よんく	南南東	15~20	421	0	12	26	39	25	42	56	79	114	123	167	118	146	947	25	
西予市	三瓶町	みかめちよう	7区	ななく	南南東	15~20	113	0	5	1	9	10	4	13	14	25	29	29	37	48	224	4	
西予市	三瓶町	みかめちよう	長早	ながはや	南南東	15~20	100	0	1	2	3	2	8	3	11	27	19	47	39	45	207	10	
西予市	三瓶町	みかめちよう	2及	にぎゆう	南南東	15~20	285	0	1	1	12	11	15	33	36	43	64	85	101	116	518	16	
西予市	三瓶町	みかめちよう	和泉	いずみ	南南東	15~20	42	0	0	1	1	1	1	2	4	6	13	24	20	24	96	4	
西予市	三瓶町	みかめちよう	有太刀	あたらち	南南東	15~20	52	0	0	4	1	0	1	4	10	5	11	22	16	29	103	13	
西予市	三瓶町	みかめちよう	蔵貫浦	くらぬきうら	南南東	15~20	176	0	3	9	8	4	7	11	20	28	29	53	50	87	350	14	
西予市	三瓶町	みかめちよう	蔵貫	くらぬき	南南東	15~20	130	0	4	0	3	6	6	7	7	26	32	57	53	54	250	11	
西予市	三瓶町	みかめちよう	皆江	みなえ	南南東	15~20	192	0	2	5	3	3	6	15	15	26	38	63	78	100	354	18	
西予市	三瓶町	みかめちよう	下泊	しもどまり	南南東	15~20	152	0	0	7	3	2	9	9	23	38	66	60	82	299	13		
15km~20km								1,023	2	37	56	94	63	48	106	212	232	288	384	381	368	2,241	115
15km~20km 小計								2,737	0	59	103	199	128	169	262	380	582	627	1,038	936	1,074	5,557	186
15km~20km 小計								3,760	2	96	159	293	191	217	368	592	814	885	1,422	1,317	1,442	7,798	301
西予市	明浜町	あけはまちよう	俵津1区	たわらついつく	南南東	20~25	64	1	3	5	6	5	4	11	13	18	22	21	17	136	4		
西予市	明浜町	あけはまちよう	俵津2区	たわらつにつく	南南東	20~25	54	0	0	0	0	4	2	5	5	14	33	24	16	112	2		
西予市	明浜町	あけはまちよう	俵津3区	たわらつよんく	南南東	20~25	71	0	3	0	1	4	2	16	11	6	29	27	25	31	155	13	
西予市	明浜町	あけはまちよう	俵津4区	たわらつよんく	南南東	20~25	26	0	1	3	2	2	1	2	1	6	6	1	14	14	7	58	3
西予市	明浜町	あけはまちよう	俵津5区	たわらつごく	南南東	20~25	31	0	1	2	3	3	3	1	6	7	7	13	10	17	77	5	
西予市	明浜町	あけはまちよう	俵津6区	たわらつちつく	南南東	20~25	32	0	1	1	0	0	1	8	6	2	13	7	18	9	66	3	
西予市	明浜町	あけはまちよう	俵津7区	たわらつななく	南南東	20~25	99	0	1	7	12	2	5	11	15	16	29	39	28	41	206	7	
西予市	明浜町	あけはまちよう	俵津8区	たわらつほちく	南南東	20~25	58	0	2	1	4	2	3	5	13	10	18	18	19	23	118	5	
西予市	明浜町	あけはまちよう	俵津9区	たわらつちゅうく	南南東	20~25	75	0	3	3	4	5	5	6	13	14	22	38	29	42	182	13	
西予市	明浜町	あけはまちよう	渡江	とのえ	南南東	20~25	74	0	2	1	6	5	5	6	13	18	21	38	39	31	185	4	
西予市	明浜町	あけはまちよう	門之脇	かどのわき	南南東	20~25	76	0	6	4	3	3	5	8	11	14	22	37	35	31	179	12	
西予市	明浜町	あけはまちよう	あけはま荘	あけはまそう	南南東	20~25	83	0	0	0	0	0	0	0	0	0	0	0	1	10	72	83	0
西予市	明浜町	あけはまちよう	はまゆう	あけはまゆう	南南東	20~25	26	0	0	0	0	0	0	0	0	0	0	0	0	2	25	27	0
西予市	明浜町	あけはまちよう	大狩浜	おおかりはま	南南東	20~25	54	0	4	5	5	2	3	2	9	23	9	20	28	21	131	10	
西予市	明浜町	あけはまちよう	浜組	はまぐみ	南南東	20~25	33	0	2	1	2	1	0	2	5	8	1	16	11	13	16	77	4
西予市	明浜町	あけはまちよう	上組	かみぐみ	南南東	20~25	56	0	1	3	1	2	3	15	8	10	8	16	23	12	103	1	
西予市	明浜町	あけはまちよう	南山1区	みなみぐみ	南南東	20~25	39	0	3	1	4	2	2	8	11	11	11	7	14	13	84	6	
西予市	明浜町	あけはまちよう	高山1区	たかやまいつく	南南東	20~25	61	0	0	0	2	0	1	3	4	15	24	19	25	94	11		
西予市	明浜町	あけはまちよう	高山2区	たかやまにく	南南東	20~25	62	0	0	0	3	2	2	4	10	14	24	33	21	117	6		
西予市	明浜町	あけはまちよう	高山3区	たかやまさんく	南南東	20~25	56	0	4	4	1	1	0	4	8	11	7	19	22	35	116	15	
西予市	明浜町	あけはまちよう	高山4区	たかやまよんく	南南東	20~25	41	0	0	0	0	1	0	1	0	5	13	9	21	14	64	8	

伊方発電所からの方向別人口 内訳

平成30年4月1日現在

市町名	地区名	地区名 読み仮名	行政区名	行政区 読み仮名	方位	距離(km)	世帯数													計		
							新生児	3歳未満 3歳未満	3歳以上 7歳未満	7歳以上 13歳未満	13歳以上 16歳未満	16歳以上 20歳未満	20歳以上 30歳未満	30歳以上 40歳未満	40歳以上 50歳未満	50歳以上 60歳未満	60歳以上 70歳未満	70歳以上 80歳未満	80歳以上			
西予市	明浜町	あけはま	高山5区	たかやまごこ	南南東	20~25	32	0	2	2	1	0	0	0	7	12	9	16	71	16		
西予市	明浜町	あけはま	高山6区	たかやまろく	南南東	20~25	67	0	1	6	5	1	0	0	7	18	29	23	27	131	12	
西予市	明浜町	あけはま	宮野浦1区	みやのうらひく	南南東	20~25	48	0	1	4	5	0	0	0	5	11	25	17	13	100	6	
西予市	明浜町	あけはま	宮野浦2区	みやのうらひく	南南東	20~25	41	0	0	1	0	0	0	0	7	8	16	16	25	81	6	
西予市	明浜町	あけはま	宮野浦3区	みやのうらひく	南南東	20~25	63	0	1	5	3	0	0	0	6	13	15	29	21	23	127	7
西予市	明浜町	あけはま	田之浜1区	たのはまひく	南南東	20~25	37	0	4	2	2	0	0	0	7	10	10	12	17	92	5	
西予市	明浜町	あけはま	田之浜2区	たのはまひく	南南東	20~25	33	0	2	2	0	0	0	0	6	5	2	15	17	24	74	4
西予市	明浜町	あけはま	田之浜3区	たのはまひく	南南東	20~25	32	0	1	0	2	2	0	0	3	7	6	14	19	14	72	3
西予市	明浜町	あけはま	田之浜4区	たのはまひく	南南東	20~25	64	0	0	0	0	0	0	0	7	14	29	32	21	129	7	
西予市	宇和町	うわちよう	久保	おほほ	南南東	20~25	52	0	0	0	6	4	1	0	9	14	29	14	18	107	10	
西予市	宇和町	うわちよう	東多田	ひがしただ	南南東	20~25	112	0	1	4	13	1	0	0	11	26	19	44	39	214	1	
西予市	宇和町	うわちよう	信里	のぶさと	南南東	20~25	92	0	0	2	3	7	8	11	14	20	21	36	28	33	183	12
西予市	宇和町	うわちよう	瀬戸	せと	南南東	20~25	90	0	0	4	11	5	4	8	15	22	26	33	34	20	182	4
西予市	宇和町	うわちよう	加茂	かも	南南東	20~25	81	0	4	2	8	8	4	11	14	20	24	31	23	36	185	10
西予市	宇和町	うわちよう	大江	おおえ	南南東	20~25	84	1	7	6	9	5	4	17	27	12	24	41	15	30	198	9
西予市	宇和町	うわちよう	奈所	なくしよ	南南東	20~25	38	0	2	3	4	2	3	4	11	8	14	5	18	85	3	
西予市	宇和町	うわちよう	清沢下	きよさわかみ	南南東	20~25	50	0	0	0	5	3	0	0	6	5	11	20	24	100	7	
西予市	宇和町	うわちよう	真土	まよさわしも	南南東	20~25	37	0	0	0	0	1	2	0	3	8	12	15	8	21	71	3
西予市	宇和町	うわちよう	坂戸	まづち	南南東	20~25	112	0	2	9	15	3	6	17	28	32	39	32	43	243	4	
西予市	宇和町	うわちよう	山田	さかど	南南東	20~25	403	3	55	57	102	30	28	89	181	153	85	118	57	63	1,021	22
西予市	宇和町	うわちよう	仁土	にづち	南南東	20~25	170	0	2	5	10	4	7	15	16	33	36	63	66	83	340	11
西予市	宇和町	うわちよう	卯之町1区	うのまちひく	南南東	20~25	5	0	0	0	0	0	0	0	0	0	0	2	2	3	7	0
西予市	宇和町	うわちよう	卯之町2区	うのまちひく	南南東	20~25	149	0	2	5	9	3	12	16	18	36	27	41	66	54	289	18
西予市	宇和町	うわちよう	卯之町3区	うのまちひく	南南東	20~25	61	1	4	7	9	4	5	6	10	19	19	10	16	17	127	5
西予市	宇和町	うわちよう	卯之町4区	うのまちひく	南南東	20~25	55	0	5	3	6	2	2	11	14	26	14	9	11	12	115	4
西予市	宇和町	うわちよう	卯之町5区	うのまちひく	南南東	20~25	26	1	2	3	5	0	1	2	9	4	4	5	14	8	58	1
西予市	宇和町	うわちよう	卯之町6区	うのまちひく	南南東	20~25	33	0	1	0	2	1	1	1	7	9	8	8	14	11	64	3
西予市	宇和町	うわちよう	卯之町7区	うのまちひく	南南東	20~25	20	0	1	0	0	2	2	0	8	7	1	7	5	4	37	2
西予市	宇和町	うわちよう	卯之町8区	うのまちひく	南南東	20~25	14	0	0	0	0	0	0	0	1	2	6	5	2	5	25	1
西予市	宇和町	うわちよう	卯之町9区	うのまちひく	南南東	20~25	22	0	1	0	1	0	2	4	3	0	7	12	7	7	44	2
西予市	宇和町	うわちよう	卯之町10区	うのまちひく	南南東	20~25	22	0	1	2	3	1	3	6	4	6	9	9	8	8	58	0
西予市	宇和町	うわちよう	卯之町11区	うのまちひく	南南東	20~25	23	0	0	0	0	0	0	0	0	11	6	8	6	8	47	3
西予市	宇和町	うわちよう	卯之町12区	うのまちひく	南南東	20~25	85	0	3	8	10	5	6	12	18	21	24	21	23	172	10	
西予市	宇和町	うわちよう	卯之町13区	うのまちひく	南南東	20~25	12	0	0	1	1	0	0	0	5	0	3	4	5	2	22	1
西予市	宇和町	うわちよう	卯之町14区	うのまちひく	南南東	20~25	16	0	0	2	0	1	2	1	4	2	3	5	11	5	36	4
西予市	宇和町	うわちよう	卯之町15区	うのまちひく	南南東	20~25	12	0	1	2	1	2	0	1	2	2	3	3	4	2	24	2
西予市	宇和町	うわちよう	卯之町16区	うのまちひく	南南東	20~25	18	0	0	0	0	1	2	1	0	2	4	4	7	7	28	6
西予市	宇和町	うわちよう	松葉学園	まつはがくえん	南南東	20~25	96	1	3	3	6	8	5	14	14	21	24	19	28	15	161	3
西予市	宇和町	うわちよう	鬼窪1区	おにくぼひく	南南東	20~25	45	0	0	1	1	0	0	2	11	10	4	18	16	7	70	4
西予市	宇和町	うわちよう	鬼窪2区	おにくぼひく	南南東	20~25	27	0	0	0	0	0	0	0	3	12	2	3	2	3	27	0
西予市	宇和町	うわちよう	鬼窪3区	おにくぼひく	南南東	20~25	95	0	6	10	16	8	12	18	23	31	17	35	20	24	212	12
西予市	宇和町	うわちよう	鬼窪4区	おにくぼひく	南南東	20~25	79	0	4	11	16	3	6	10	25	29	18	12	22	18	174	3
西予市	宇和町	うわちよう	鬼窪5区	おにくぼひく	南南東	20~25	66	0	3	4	13	6	3	13	14	28	15	17	14	19	149	10
西予市	宇和町	うわちよう	鬼窪6区	おにくぼひく	南南東	20~25	50	0	3	4	4	2	1	14	7	10	6	15	15	13	94	9
西予市	宇和町	うわちよう	鬼窪7区	おにくぼひく	南南東	20~25	33	0	0	6	1	0	3	6	12	3	7	13	7	11	69	3
西予市	宇和町	うわちよう	鬼窪8区	おにくぼひく	南南東	20~25	57	0	3	1	7	2	6	8	13	9	15	10	19	11	104	3
西予市	宇和町	うわちよう	鬼窪9区	おにくぼひく	南南東	20~25	41	0	0	1	2	0	0	4	10	5	4	10	14	11	78	7
西予市	宇和町	うわちよう	郷団地	おにくぼひく	南南東	20~25	97	0	5	5	11	5	7	8	17	27	11	30	20	34	180	16
西予市	宇和町	うわちよう	ごうだんち	ごうだんち	南南東	20~25	127	1	2	15	17	1	9	21	24	32	30	39	30	37	258	14
西予市	宇和町	うわちよう	伊賀上1区	いがじょうひく	南南東	20~25	69	0	2	6	11	4	9	7	14	25	7	29	30	12	156	5
西予市	宇和町	うわちよう	伊賀上2区	いがじょうひく	南南東	20~25	48	0	0	0	0	0	0	0	0	0	1	2	10	38	51	0
西予市	宇和町	うわちよう	伊賀上3区	いがじょうひく	南南東	20~25	24	0	1	1	3	2	0	2	3	12	2	3	12	11	52	5
西予市	宇和町	うわちよう	伊賀上3区	いがじょうひく	南南東	20~25	23	0	0	2	0	1	0	4	4	1	6	10	5	15	48	7
西予市	宇和町	うわちよう	伊賀上3区	いがじょうひく	南南東	20~25	18	0	0	0	2	0	0	0	2	3	3	15	5	10	40	4

伊方発電所からの方向別人口 内訳

平成30年4月1日現在

市町名	地区名	地区名 読み仮名	行政区名	行政区 読み仮名	方位	距離(km)	世帯数																計
							1ヶ月以上 3歳未満	3歳以上 7歳未満	7歳以上 13歳未満	13歳以上 16歳未満	16歳以上 20歳未満	20歳以上 30歳未満	30歳以上 40歳未満	40歳以上 50歳未満	50歳以上 60歳未満	60歳以上 70歳未満	70歳以上 80歳未満	80歳以上					
西予市	宇和町	うわちよう	伊賀上4区	いがじょうよんく	南東	20~25	42	0	2	4	6	3	6	7	14	11	13	10	89				
西予市	宇和町	うわちよう	伊賀上5区	いがじょうごく	南東	20~25	29	0	1	2	4	3	4	9	6	9	16	9	62				
西予市	宇和町	うわちよう	伊賀上6区	いがじょうろく	南東	20~25	40	0	3	2	5	8	12	19	12	13	10	9	99				
西予市	宇和町	うわちよう	伊賀上7区	いがじょうななく	南東	20~25	55	0	3	7	2	3	8	12	15	9	17	21	114				
西予市	宇和町	うわちよう	神領	じんりよう	南東	20~25	35	0	3	10	7	2	2	10	19	4	9	5	95				
西予市	宇和町	うわちよう	久杖1区	ひさえだいく	南東	20~25	189	0	11	19	36	10	12	30	68	59	35	48	409				
西予市	宇和町	うわちよう	久杖2区	ひさえだにく	南東	20~25	70	1	3	9	16	15	6	4	17	19	15	23	22				
西予市	宇和町	うわちよう	久杖3区	ひさえださんく	南東	20~25	111	0	3	7	16	5	13	14	16	30	30	47	240				
西予市	宇和町	うわちよう	野田	のだ	南東	20~25	62	0	1	4	5	2	2	6	9	13	11	32	123				
西予市	宇和町	うわちよう	小野田	おのだ	南東	20~25	34	0	3	4	11	4	11	10	13	21	18	17	150				
西予市	宇和町	うわちよう	希望の森	きぼうのもり	南東	20~25	68	0	0	0	0	0	0	1	3	4	22	4	31				
西予市	宇和町	うわちよう	永長	ながおさ	南東	20~25	111	0	3	4	8	8	8	13	17	26	43	48	251				
西予市	宇和町	うわちよう	れんげ団地	れんげだんち	南東	20~25	224	0	8	17	15	6	10	39	46	42	77	123	60				
西予市	宇和町	うわちよう	上松葉	かみまつば	南東	20~25	268	2	23	41	51	26	34	46	96	113	83	52	62				
西予市	宇和町	うわちよう	下松葉	しもまつば	南東	20~25	571	0	34	55	99	54	67	117	183	195	210	136	107				
西予市	宇和町	うわちよう	松葉団地	まつばだんち	南東	20~25	78	0	2	2	16	12	12	9	15	26	22	21	18				
西予市	宇和町	うわちよう	若宮団地	わかみやだんち	南東	20~25	80	0	1	4	12	2	2	6	15	17	13	52	28				
西予市	宇和町	うわちよう	ひまわり団地	ひまわりだんち	南東	20~25	137	0	8	8	14	15	19	55	21	39	101	57	21				
西予市	宇和町	うわちよう	みどり団地	みどりだんち	南東	20~25	101	0	7	4	27	12	19	26	17	46	48	28	25				
西予市	宇和町	うわちよう	開明の杜	かいめいのもり	南東	20~25	4	0	0	0	0	0	0	0	0	0	0	0	4				
西予市	宇和町	うわちよう	明石	あけいし	南東	20~25	245	1	15	8	20	19	11	35	55	49	53	105	72				
西予市	宇和町	うわちよう	新城	しんじょう	南東	20~25	142	0	8	12	10	10	10	16	34	37	38	56	40				
西予市	宇和町	うわちよう	常定寺	じょうじょうじ	南東	20~25	64	0	1	5	10	7	4	6	12	20	13	25	27				
西予市	宇和町	うわちよう	窪	くぼ	南東	20~25	24	0	1	3	5	3	6	3	9	6	8	12	10				
西予市	宇和町	うわちよう	平野	ひらの	南東	20~25	33	0	0	0	1	2	6	1	6	10	15	17	13				
西予市	宇和町	うわちよう	伊崎	いさき	南東	20~25	41	1	3	5	0	0	0	2	5	11	7	12	24				
西予市	宇和町	うわちよう	田野中	たのなか	南東	20~25	84	0	3	4	2	7	3	15	27	15	27	33	39				
西予市	宇和町	うわちよう	さくら団地	さくらだんち	南東	20~25	33	0	7	14	15	4	1	3	25	18	5	8	3				
20km~25km 南南東							1,588	1	45	60	77	57	76	150	212	267	383	595	625	699	3,247		
20km~25km 南東							5,864	13	277	434	770	379	451	877	1,353	1,650	1,554	1,917	1,582	1,590	12,847	421	
20km~25km 小計							7,452	14	322	494	847	436	527	1,027	1,565	1,917	1,937	2,512	2,207	2,289	16,094	619	
西予市	宇和町	うわちよう	稲生上	いのうかみ	南東	25~30	122	0	17	12	18	7	10	31	58	30	33	26	20				
西予市	宇和町	うわちよう	稲生下	いのうしも	南東	25~30	136	1	7	8	19	11	9	14	35	47	43	37	34				
西予市	宇和町	うわちよう	皆田日之地	かいたひのじ	南東	25~30	80	0	3	7	21	4	4	15	19	28	21	36	21				
西予市	宇和町	うわちよう	皆田函組	かいたおかくみ	南東	25~30	51	0	2	3	6	1	5	3	7	13	5	19	23				
西予市	宇和町	うわちよう	皆田下組	かいたしもぐみ	南東	25~30	34	0	5	3	3	0	1	9	10	10	14	11	15				
西予市	宇和町	うわちよう	下川上組	ひたがわかみぐみ	南東	25~30	38	0	0	1	2	4	3	6	5	9	12	14	11				
西予市	宇和町	うわちよう	下川中組	ひたがわなかみぐみ	南東	25~30	30	0	2	2	1	2	2	4	4	9	7	15	9				
西予市	宇和町	うわちよう	下川下組	ひたがわしもぐみ	南東	25~30	17	0	0	0	0	1	3	1	3	5	4	5	9				
西予市	宇和町	うわちよう	明間上成	あかまかみなる	南東	25~30	27	0	0	0	6	0	2	2	5	7	9	5	15				
西予市	宇和町	うわちよう	明間岡山	あかまほおかやま	南東	25~30	53	0	4	0	1	1	0	8	8	12	16	25	17				
西予市	宇和町	うわちよう	明間昭和	あかまましやうわ	南東	25~30	43	0	1	5	6	3	2	4	10	9	5	19	17				
西予市	宇和町	うわちよう	明間中組	あかまなかぐみ	南東	25~30	46	0	1	4	7	3	1	3	2	16	4	12	22				
西予市	宇和町	うわちよう	明間倉谷	あかまくらたに	南東	25~30	21	0	0	1	4	1	0	0	2	2	1	6	7				
西予市	野村町	のむらちよう	白髭興組	しらひげおかくみ	南東	25~30	12	0	1	2	0	1	0	0	2	5	3	0	6				
西予市	野村町	のむらちよう	白髭中組	しらひげなかみ	南東	25~30	17	0	0	1	1	1	1	3	1	2	4	8	7				
西予市	野村町	のむらちよう	白髭上組	しらひげなかみ	南東	25~30	16	0	0	2	1	1	0	0	5	5	4	5	6				
西予市	野村町	のむらちよう	松溪上中	まつたにかみぐみ	南東	25~30	13	0	2	1	3	0	0	3	4	4	6	7	3				
西予市	野村町	のむらちよう	松溪下中	まつたにかみなか	南東	25~30	23	0	2	1	2	1	1	3	1	5	8	12	7				
西予市	野村町	のむらちよう	松溪下組	まつたにしもなか	南東	25~30	20	0	0	3	1	2	2	2	1	5	7	11	7				
西予市	野村町	のむらちよう	鳥鹿野上	むらたにしもぐみ	南東	25~30	26	0	0	1	1	1	1	2	3	4	3	8	13				
西予市	野村町	のむらちよう	鳥鹿野中	むらたにしもな	南東	25~30	8	0	1	2	0	0	0	0	2	0	2	5	4				
西予市	野村町	のむらちよう	とじがのなか	とじがのなか	南東	25~30	14	0	1	3	1	1	0	1	5	3	0	6	6				

伊方発電所からの方向別人口 内訳

平成30年4月1日現在

4 西予市

市町名	地区名	地区名 読み仮名	行政区名	行政区 読み仮名	原子力発電所からの位置		世帯数	人口													うち在宅の居間 行動圏支援者数		
					方位	距離(km)		1ヶ月以上 3歳未満	3歳以上 7歳未満	7歳以上 13歳未満	13歳以上 16歳未満	16歳以上 20歳未満	20歳以上 30歳未満	30歳以上 40歳未満	40歳以上 50歳未満	50歳以上 60歳未満	60歳以上 70歳未満	70歳以上 80歳未満	80歳以上	計			
西予市	野村町	のむらちよう	鳥鹿野下	とじがのしも	南東	25~30	23	0	0	1	0	0	1	0	1	2	2	5	10	7	8	41	5
西予市	野村町	のむらちよう	旭上組	あさひかみくみ	南東	25~30	19	0	0	1	0	0	1	1	1	1	1	8	2	9	8	36	1
西予市	野村町	のむらちよう	旭下組	あさひしもくみ	南東	25~30	20	0	1	0	0	0	3	2	2	2	8	10	8	10	46	2	
西予市	野村町	のむらちよう	長谷	ながたに	南東	25~30	38	0	2	2	7	3	2	3	9	12	7	32	6	25	110	2	
西予市	野村町	のむらちよう	蔭の地	かげのじ	南東	25~30	15	0	0	0	0	2	3	5	0	6	5	3	12	6	42	1	
西予市	野村町	のむらちよう	日の地	ひのじ	南東	25~30	26	0	0	3	2	0	1	4	3	4	11	8	8	10	54	1	
西予市	野村町	のむらちよう	古谷	ふるや	南東	25~30	20	0	1	0	0	3	4	3	7	6	2	12	7	46	0		
西予市	野村町	のむらちよう	四郎谷中	しろうたになか	南東	25~30	32	0	1	1	3	0	2	0	3	3	5	9	14	16	57	2	
西予市	野村町	のむらちよう	四郎谷上	しろうたにかみ	南東	25~30	13	0	1	0	0	1	4	2	3	6	5	3	9	34	1		
西予市	野村町	のむらちよう	河西	かわさい	南東	25~30	16	0	1	5	2	0	2	2	2	1	5	8	2	6	35	1	
西予市	野村町	のむらちよう	舟坂	ふなざか	南東	25~30	17	0	0	0	0	0	5	2	2	3	10	4	9	35	2		
西予市	野村町	のむらちよう	成城	なるじよう	南東	25~30	12	0	0	0	0	0	2	0	0	3	0	6	6	9	26	3	
西予市	野村町	のむらちよう	杉山	すぎやま	南東	25~30	23	0	0	2	0	0	2	2	1	5	10	5	21	48	7		
西予市	野村町	のむらちよう	櫻	えのき	南東	25~30	26	0	2	3	0	3	2	4	3	4	12	7	13	56	1		
西予市	野村町	のむらちよう	榎木	えのき	南東	25~30	12	0	0	1	1	1	0	2	0	8	6	4	8	31	3		
西予市	野村町	のむらちよう	金集	きんじゆう	南東	25~30	17	0	0	3	3	1	2	3	3	7	12	5	5	8	52	0	
西予市	野村町	のむらちよう	小滝	こたき	南東	25~30	18	0	1	2	2	2	2	2	3	5	5	14	7	9	54	1	
	25km~30km				南東		1,210	1	49	75	143	55	73	154	231	297	306	450	407	470	2,711	90	
	25km~30km	小計					1,210	1	49	75	143	55	73	154	231	297	306	450	407	470	2,711	90	
	UPZ	合計					13,100	17	482	750	1,321	703	846	1,619	2,522	3,153	3,285	4,676	4,148	4,419	27,941	1,069	
	西予市	合計					13,100	17	482	750	1,321	703	846	1,619	2,522	3,153	3,285	4,676	4,148	4,419	27,941	1,069	



伊方発電所からの方向別人口 内訳

平成30年4月1日現在

5 宇和島市

市町名	地区名	読み仮名	地区名	行政区名	行政区名	読み仮名	行政区名	方位	距離(km)	世帯数	新生児	人口												うち在宅の避難 行動要支援者数		
												1ヶ月以上 3歳未満	3歳以上 7歳未満	7歳以上 13歳未満	13歳以上 16歳未満	16歳以上 20歳未満	20歳以上 30歳未満	30歳以上 40歳未満	40歳以上 50歳未満	50歳以上 60歳未満	60歳以上 70歳未満	70歳以上 80歳未満	80歳以上		計	
宇和島市	奥浦	おくうら	板ノ浦	いたのうら	南東	25~30	44	0	0	1	0	5	2	2	2	8	18	5	21	13	22	99	2			
宇和島市	奥浦	おくうら	中浦	なかうら	南東	25~30	56	0	1	3	6	6	1	3	5	14	14	18	20	29	24	138	11			
宇和島市	奥浦	おくうら	古浦	ふるうら	南東	25~30	38	0	2	3	3	6	3	2	13	13	10	23	16	15	108	5				
宇和島市	奥浦	おくうら	船間1	ふなま1	南東	25~30	46	0	1	4	6	2	1	3	5	18	8	26	12	19	105	6				
宇和島市	奥浦	おくうら	船間2	ふなま2	南東	25~30	60	0	2	4	7	1	2	2	9	15	14	21	31	19	29	154	7			
宇和島市	奥浦	おくうら	大良	おおら	南東	25~30	32	0	0	1	3	3	6	2	2	4	5	9	17	11	11	67	6			
宇和島市	南君	なきみ	南君西	そのだい	南東	25~30	41	1	3	3	6	2	2	2	8	4	20	12	14	21	17	113	7			
宇和島市	沖村	おきむら	鳥宮	とりぐび	南東	25~30	83	0	2	4	13	3	2	13	18	25	29	36	40	36	221	13				
宇和島市	沖村	おきむら	おきむらなか	おきむらなか	南東	25~30	35	0	0	2	4	1	12	7	8	16	12	17	20	14	113	6				
宇和島市	沖村	おきむら	沖村上	おきむらかみ	南東	25~30	40	0	2	2	2	5	5	6	8	11	9	14	20	19	15	116	3			
宇和島市	沖村	おきむら	沖村下	おきむらしも	南東	25~30	48	0	1	2	2	2	3	5	4	12	16	17	18	19	107	7				
宇和島市	河内	かわち	東蓮寺	とうれんじ	南東	25~30	52	0	2	2	7	4	3	19	10	15	20	29	32	21	164	9				
宇和島市	河内	かわち	けんぎょうだに	けんぎょうだに	南東	25~30	41	0	0	2	4	9	7	3	3	8	18	17	20	21	14	124	3			
宇和島市	河内	かわち	校校谷	かわけり	南東	25~30	49	0	2	6	5	5	8	13	15	18	17	25	20	19	153	5				
宇和島市	河内	かわち	河内中	かわちなか	南東	25~30	71	0	2	4	2	4	2	1	11	12	13	22	25	27	29	150	11			
宇和島市	河内	かわち	河内上	かわちかみ	南東	25~30	64	0	2	1	9	4	2	6	7	24	20	32	34	24	165	11				
宇和島市	白浦	しろうら	筋	すじ	南東	25~30	37	0	0	2	3	0	2	7	10	15	16	23	20	105	6					
宇和島市	深浦	ふかうら	池の浦	いけのうら	南東	25~30	28	0	2	0	3	1	2	9	3	11	15	8	11	68	4					
宇和島市	深浦	ふかうら	深浦下	ふかうらしも	南東	25~30	24	0	1	1	0	0	2	3	3	7	10	9	14	3	56	0				
宇和島市	深浦	ふかうら	深浦上	ふかうらかみ	南東	25~30	33	0	1	0	4	5	3	5	3	16	13	14	15	13	92	7				
宇和島市	法花津	ほけつ	宮の浦西	みやのうらにし	南東	25~30	31	0	1	1	3	0	4	11	7	6	15	21	8	20	97	6				
宇和島市	法花津	ほけつ	宮の浦東	みやのうらひがし	南東	25~30	44	0	3	6	3	1	3	21	13	9	23	16	15	21	134	9				
宇和島市	法花津	ほけつ	和田	わだ	南東	25~30	29	0	2	1	4	4	4	4	6	7	11	14	16	10	13	92	3			
宇和島市	法花津	ほけつ	浜	はま	南東	25~30	49	0	2	2	5	1	4	8	7	12	10	30	23	21	125	2				
宇和島市	法花津	ほけつ	与村井西	よむらいにし	南東	25~30	42	0	1	3	4	5	3	7	10	11	13	21	9	19	106	3				
宇和島市	法花津	ほけつ	与村井中	よむらいなか	南東	25~30	28	0	2	2	2	3	0	2	3	11	6	15	10	16	76	8				
宇和島市	法花津	ほけつ	与村井東	よむらひがし	南東	25~30	31	0	3	1	1	1	2	5	6	10	5	16	12	12	74	1				
宇和島市	白浦	しろうら	脇中島	わきなかじま	南東	25~30	34	0	2	2	2	1	0	7	8	10	19	13	14	14	98	6				
宇和島市	白浦	しろうら	日の平	ひのひら	南東	25~30	25	0	2	4	1	4	9	8	8	13	8	7	11	79	1					
宇和島市	白浦	しろうら	奥南	おくみなみ	南東	25~30	33	0	1	4	6	3	4	4	11	12	11	21	9	14	100	4				
宇和島市	白浦	しろうら	先新浜	さきしんはま	南東	25~30	41	0	0	2	4	2	3	3	11	5	9	12	23	13	16	100	6			
宇和島市	白浦	しろうら	畦屋三つ屋	あぜやみつお	南東	25~30	30	0	1	0	1	8	11	7	20	12	16	9	87	4	4					
宇和島市	白浦	しろうら	花組	はなぐみ	南東	25~30	31	0	0	2	1	1	7	4	7	11	13	12	8	67	4					
宇和島市	立間	たちま	奥白井谷	おくしらいだに	南東	25~30	17	0	0	0	2	1	3	5	6	4	12	4	4	40	3					
宇和島市	立間	たちま	引地雪森	ひきゆきもり	南東	25~30	29	0	1	1	0	0	1	5	6	11	17	6	11	72	0					
宇和島市	立間	たちま	小名	こな	南東	25~30	30	0	1	0	2	2	4	3	6	8	10	18	16	12	82	2				
宇和島市	立間	たちま	中之谷	なかのたに	南東	25~30	27	0	0	2	0	2	0	1	9	5	13	10	15	10	75	3				
宇和島市	立間	たちま	高城	こうじょう	南東	25~30	27	0	2	3	3	1	0	1	6	4	8	14	9	15	66	6				
宇和島市	白浦	しろうら	高庄	あかねそう	南東	25~30	44	0	0	0	0	0	0	0	0	0	0	0	0	35	44	39	6			
宇和島市	戸島	とじま	嘉島	かじま	南南東	25~30	36	0	0	0	0	0	0	0	3	5	5	15	19	8	23	78	6			
25km~30km										1,544	1	52	80	154	82	125	266	301	439	524	704	642	662	4,032	239	
25km~30km										36	0	0	0	0	0	0	0	3	5	5	15	19	8	23	78	6
25km~30km 小計										1,580	1	52	80	154	82	125	269	306	444	539	723	650	685	4,110	245	
U P Z 合計										1,580	1	52	80	154	82	125	269	306	444	539	723	650	685	4,110	245	
宇和島市 合計										1,580	1	52	80	154	82	125	269	306	444	539	723	650	685	4,110	245	

伊方発電所からの方向別人口 内訳

平成30年4月1日現在

6 伊予市

市町名	地区名	地区名 読み仮名	行政区名	行政区名 読み仮名	原子力発電所からの位置		世帯数	新生児	人口											うち在宅の避難 行動要支援者数			
					方位	距離(km)			1ヶ月以上 3歳未満 7歳未満	3歳以上 7歳未満	7歳以上 13歳未満	13歳以上 16歳未満	16歳以上 20歳未満	20歳以上 30歳未満	30歳以上 40歳未満	40歳以上 50歳未満	50歳以上 60歳未満	60歳以上 70歳未満	70歳以上 80歳未満		80歳以上	計	
伊予市	串	くし	北東	みつのぼま	北東	25~30	18	0	1	1	4	2	2	1	1	2	9	6	10	9	7	53	
伊予市	串	くし	満野浜	みつのそら	北東	25~30	18	0	0	0	0	0	0	1	6	2	5	10	8	6	39		
伊予市	串	くし	満野空	まつお	北東	25~30	13	0	0	0	0	0	0	0	0	0	0	1	3	4	11	19	
伊予市	串	くし	松尾	とみき	北東	25~30	29	0	0	2	2	0	0	0	2	3	2	5	10	11	18	53	
伊予市	串	くし	富貴	ほんむら	北東	25~30	53	0	0	0	0	1	3	9	8	6	22	14	21	33	117		
伊予市	串	くし	本村	いけのくぼ	北東	25~30	24	0	0	2	1	1	3	1	1	5	6	5	16	9	12	60	
伊予市	串	くし	池ノ久保	しもはま	北東	25~30	147	0	4	10	24	6	2	2	24	31	32	51	77	59	38	358	
伊予市	串	くし	下浜		北東	25~30	302	0	5	11	32	10	10	10	43	50	57	95	140	121	125	699	0
	25km~30km						302	0	5	11	32	10	10	43	50	57	95	140	121	125	699	0	
	25km~30km	小計					302	0	5	11	32	10	10	43	50	57	95	140	121	125	699	0	
	UPZ	合計					302	0	5	11	32	10	10	43	50	57	95	140	121	125	699	0	
	伊予市						302	0	5	11	32	10	10	43	50	57	95	140	121	125	699	0	
							302	0	5	11	32	10	10	43	50	57	95	140	121	125	699	0	

伊方発電所からの方向別人口 内訳

7 内子町

平成30年4月1日現在

市町名	地区名	地区名 読み仮名	行政区名	行政区 読み仮名	原子力発電所からの位置		世帯数	人口													計	うち在宅の延焼 行動要支援者数
					方位	距離(km)		1ヶ月以上 3歳未満	3歳以上 7歳未満	7歳以上 13歳未満	13歳以上 16歳未満	16歳以上 20歳未満	20歳以上 30歳未満	30歳以上 40歳未満	40歳以上 50歳未満	50歳以上 60歳未満	60歳以上 70歳未満	70歳以上 80歳未満	80歳以上			
内子町	五十崎	いかさぎ	黒内坊	くろちぼう	東北東	25~30	53	2	4	4	5	3	12	6	16	20	18	19	18	127	3	
	25km~30km				東北東		53	2	4	4	5	3	12	6	16	20	18	19	18	127	3	
	25km~30km	小計					53	2	4	4	5	3	12	6	16	20	18	19	18	127	3	
	UPZ	合計					53	2	4	4	5	3	12	6	16	20	18	19	18	127	3	
内子町		合計					53	2	4	4	5	3	12	6	16	20	18	19	18	127	3	

## <資料 6 > 原子力災害対策重点区域の飲料水の状況

(1)原子力災害対策重点区域の飲料水の状況(環境政策課)

平成30年3月31日現在

市町	水道区分	人口			1人1日当たり給水量		水源	取水地点
		給水区域内	現在給水	計画給水	計画最大	実績最大		
		人	人	人	L	L		
伊方町	伊方町上水	9,827	9,649	9,900	570	512	地下水	川永田水源 湊浦第1,2,3水源 九町第1,2,3水源
							南予用水	野村ダム
							表流水	三机大川、塩成大川、高茂川
伊方町計		9,827	9,649	9,900	-	-	行政区域内人口	9,827人
八幡浜市	八幡浜市上水	32,693	32,646	34,390	486	428	南予用水	野村ダム
							地下水	千丈川流域
							表流水	千丈川
							地下水	五反田川流域
							地下水	宮内川流域
							地下水	喜木川流域
							浅井戸	喜木川
八幡浜市	釜倉簡水	94	94	146	301	319	湧水	五反田川流域
八幡浜市	矢野畑簡水	17	17	260	88	235	表流水	中津大川
八幡浜市	日土簡水	687	687	1,350	246	310	深井戸	喜木川流域
八幡浜市	古藪簡水	26	26	140	236	269	表流水	千丈川
八幡浜市	今出簡水	87	87	170	153	253	表流水	今出川
八幡浜市	梶谷岡簡水	121	121	130	454	190	深井戸	喜木川流域
八幡浜市計		33,725	33,678	36,586	-	-	行政区域内人口	34,907人
大洲市	大洲市上水	37,795	36,341	42,000	524	517	伏流水	肱川
							地下水	肱川流域
大洲市	恋木簡水	91	89	192	250	730	地下水	矢落川流域
大洲市	上須戒簡水	390	356	550	444	331	表流水	打越川
大洲市	森山簡水	515	495	675	302	592	地下水	肱川流域
大洲市	有久保簡水	38	38	230	122	342	表流水	法定外公共物
大洲市	田処簡水	126	79	110	318	342	表流水	法定外公共物
大洲市	保子野簡水	104	104	174	448	500	表流水	法定外公共物
大洲市	蔵川簡水	181	181	240	383	182	表流水	大暮川
大洲市	豊茂簡水	290	290	478	201	290	表流水	大和川支流
大洲市	中央簡水	921	921	1,260	629	722	伏流水	肱川
大洲市	名荷谷簡水	655	655	801	396	498	伏流水	肱川
大洲市	大谷簡水	369	369	545	508	485	表流水	湧水川
大洲市	神納簡水	30	30	400	128	167	表流水	河辺川支流
大洲市	植松簡水	126	126	234	491	460	表流水	キビシ川
大洲市	名場連簡水	70	70	173	202	443	表流水	キビシ川支流
大洲市計		41,701	40,144	48,062	-	-	行政区域内人口	44,634人

市町	水道区分	人口			1人1日当たり給水量		水源	取水地点
		給水区域内	現在給水	計画給水	計画最大	実績最大		
		人	人	人	L	L		
西予市	西予上水	31,639	31,639	32,500	554	450	南予用水 地下水 表流水 深井戸・浅井戸	野村ダム 三瓶町津布理・朝立 宇和町下川 宇和町上松葉・永長・ れんげ・明石・新城 野村町野村
西予市	明間簡水	216	216	800	150	431	湧水	宇和町明間
西予市	真土西簡水	155	155	220	300	297	表流水	々 田苗真土
西予市	西山田簡水	276	276	400	325	286	表流水	々 西山田
西予市	田苗簡水	95	95	170	241	368	表流水	々 田苗真土
西予市	野田簡水	128	128	200	340	227	表流水	々 野田
西予市	松溪簡水	236	236	700	150	263	伏流水	野村町松溪
西予市	鳥鹿野簡水	91	91	230	317	363	表流水	々 鳥鹿野
西予市	旭簡水	39	39	150	147	333	表流水	々 旭
西予市	長谷簡水	115	115	240	150	313	表流水	々 長谷
西予市	外場簡水	99	99	180	150	273	表流水	々 四郎谷
西予市	内場簡水	96	96	230	148	323	表流水	々 々
西予市	河成簡水	61	61	200	60	197	表流水	々 予子林
西予市	予子林簡水	54	54	180	283	296	表流水	々 予子林
西予市	三島簡水	43	43	420	190	256	伏流水	々 惣川
西予市	天神簡水	128	128	320	253	219	表流水	々 々
西予市	大野ヶ原簡水	95	95	102	1,078	937	表流水	々 大野ヶ原
西予市	木落簡水	144	144	210	148	215	表流水	々 野村
西予市	植木簡水	167	131	327	174	260	伏流水	々 釜川
西予市	中筋簡水	899	866	1,570	314	355	表流水	々 高瀬・富野川
西予市	日浦簡水	31	31	300	120	258	表流水	城川町遊子谷
西予市	古市簡水	255	255	500	146	286	表流水	々 古市
西予市	魚成簡水	310	310	310	326	287	表流水	々 魚成
西予市	高野子簡水	41	41	220	100	1,561	表流水	々 高野子
西予市	土居簡水	223	223	1,264	150	309	伏流水	々 土居
西予市	南平簡水	25	25	140	150	120	表流水	々 遊子谷
西予市	菊之谷簡水	58	58	231	264	379	表流水	々 高野子
西予市	重谷簡水	26	26	310	148	269	表流水	々 野井川
西予市	田穂簡水	197	197	550	167	305	表流水	々 田穂
西予市	六十本村簡水	104	104	365	151	288	表流水	々 高野子
西予市	男河内成穂簡水	210	210	400	238	238	表流水	々 男河内
西予市	下相上簡水	200	200	280	893	730	表流水	々 下相
西予市	下相下簡水	97	97	260	150	361	表流水	々 下相
西予市	今田簡水	403	387	403	511	382	表流水	々 魚成
西予市	川津南簡水	214	214	218	454	341	表流水	々 川津南
西予市計		37,170	37,085	45,100	-	-	行政区域内人口	39,479人
宇和島市	宇和島市上水	79,044	78,520	80,300	499	433	表流水	須賀川ダム
							南予用水	野村ダム
							地下水	宮下水源
								長谷水源
								北小路水源
								法花津水源
							表流水	渡川水系セバサコ川
								渡川水系内洞川
								渡川水系金銅川
								渡川水系川内川
渡川水系告森川								
津島水道企業団	松田川水系祓川							
山財ダム								
宇和島市計		79,044	78,520	80,300	-	-	行政区域内人口	78,068人

市町	水道区分	人口			1人1日当たり給水量		水源	取水地点
		給水区域内	現在給水	計画給水	計画最大	実績最大		
		人	人	人	L	L		
伊予市	伊予市上水	30,580	30,291	31,000	558	414	浅井戸	伊予市 八倉
								伊予市 宮下
								伊予市 高瀬
								伊予市 森
伊予市	中山簡水	1,085	1,032	1,820	549	505	伏流水	森川
							伏流水	中山川
							伏流水	栗田川
伊予市	佐礼谷簡水	615	596	717	333	389	表流水	中山川
伊予市	村中簡水	68	57	136	522	298	湧水	中山町 村中
伊予市	永木簡水	232	211	364	486	299	地下水	中山町 永木
伊予市	本郷簡水	396	396	700	200	354	表流水	双海町 本郷(沢水)
伊予市	上灘簡水	838	838	1,000	370	442	表流水	双海町 奥大栄(沢水)
							湧水	双海町 仲之宮
伊予市	豊田簡水	663	663	961	482	683	表流水	豊田川
伊予市	小網簡水	277	255	400	300	392	伏流水	上灘川
伊予市	城ノ下簡水	52	52	170	200	327	表流水	双海町 城ノ下(沢水)
							伏流水	上灘川
伊予市計		34,806	34,391	37,268	-	-	行政区域内人口	37,754人
内子町	内子町上水	16,490	14,254	14,700	537	457	地下水	麓川流域
								小田川流域
							表流水	御祓川流域
内子町計		16,490	14,254	14,700	-	-	行政区域内人口	17,034人

(2) 飲料水の採取候補地点と固定局との関連付け

市町	地区	固定局			原水		試料採取候補地点				
		地点番号	地名	測定地点名	水源	水源種別	浄水施設	水道区分等	採取場所※		
伊方町	伊方	lk-01-1	県MP伊方越	茅トンネル北口付近							
		lk-09-1	県MP湊浦	伊方町役場	伊方浄水場 +湊浦第1,2,3水源	地下水 (深井戸)	湊浦配水池	伊方町上水道	伊方町役場		
		lk-17	県MP川永田	川永田老人憩いの家	伊方調整池	野村ダム 受水	伊方浄水場	伊方浄水場	南予水道企業団	伊方浄水場	○
							伊方浄水場 →川永田配水池	伊方町上水道	新川会館		
							瀬戸浄水場	伊方町上水道	農業公園		
							三崎浄水場	南予水道企業団	三崎浄水場	○	
							三崎浄水場 →三崎配水池	伊方町上水道	三崎支所	◎	
					伊方浄水場 +湊浦第1,2,3水源		湊浦配水池	伊方町上水道	伊方町役場	◎	
					伊方浄水場 +九町第1,2,3水源		九町配水池	伊方町上水道	町見支所		
		lk-19	県MS	九町越公園							
		lk-24	県MP九町	町見公民館	伊方浄水場 +九町第1,2,3水源	地下水 (深井戸)	九町配水池	伊方町上水道	町見支所		
		lk-29	県MP大成	大成消防詰所横							
		lk-32	県MP豊之浦	豊之浦小学校跡							
		lk-35	県MP加周	亀ヶ池温泉							
			四電MS	ビクターズハウス付近							
			四電MP No.1	九町越守衛所付近							
			四電MP No.2	発電所南方向							
			四電MP No.3	平婆守衛所付近							
			四電MP No.4	亀浦変電所付近							
			四電周辺MP中之浜	旧水ヶ浦小学校付近							
		四電周辺MP湊浦	四電伊方アパート	県MP湊浦に同じ							
		四電周辺MP鳥津	鳥津公民館付近								
		四電周辺MP亀浦	亀浦配水池付近								
		四電周辺MP九町越	四電九町寮付近								
		四電周辺MP九町	九町老人広場	県MP九町に同じ							
		四電周辺MP二見	旧町見中学校								
	瀬戸		四電周辺MP三机	瀬戸総合体育館	瀬戸浄水場 +三机水源	表流水	三机配水池	伊方町上水道	瀬戸支所	◎	
			四電周辺MP塩成	瀬戸農業公園	瀬戸浄水場 +塩成水源	表流水	塩成配水池	伊方町上水道	塩成集会所	○	
			四電周辺MP大久	大久展望台							
			EMP 大江	瀬戸グループリビング ほのほの苑							
			EMP 田部	田部集会所							
			EMP 川之浜	川之浜公園							
	三崎	lk-49	県MP三崎	八幡浜警察署 車警察官連絡所							
			四電周辺MP三崎	三崎高校							
			EMP 二名津	二名津小学校跡							
		EMP 与修	みさき風の丘パーク								
		EMP 名取	名取小学校跡								
	EMP 井野浦	井野浦集会所									
八幡浜市	八幡浜	Ya-14	県MP双岩	八幡浜市民 スポーツパーク	布喜川調整池	野村ダム 受水	八幡浜浄水場	南予水道企業団	八幡浜浄水場	○	
					八幡浜浄水場 +川筋水源		八幡浜浄水場 →愛宕第3配水池	八幡浜市上水道	八幡浜市庁舎	◎	
					八幡浜浄水場 +第2水源		環境センター配水池	八幡浜市上水道	八幡浜南環境センター		
					八幡浜浄水場 +第3水源		低区配水池	八幡浜市上水道	愛媛県原子力センター	◎	
					釜倉水源		湧水	釜倉配水池	釜倉簡易水道	釜倉集会所	
	Ya-16	県MP真穴	八幡浜市立真穴小学校								
	四電周辺MP北浜	八幡浜市庁舎	八幡浜浄水場	野村ダム 受水	八幡浜浄水場	南予水道企業団	八幡浜浄水場	○			
八幡浜浄水場 +川筋水源			地下水 (浅井戸)	八幡浜浄水場 →愛宕第2配水池	八幡浜市上水道	八幡浜市庁舎	◎				
松柏水源			地下水 (深井戸)	環境センター配水池	八幡浜市上水道	八幡浜南環境センター					
	神山水源	地下水 (浅井戸)	愛宕第2配水池	八幡浜市上水道	八幡浜市立図書館						
	EMP 筵田	筵田集会所	尾之花水源	地下水 (浅井戸)	神山配水池	八幡浜市上水道	神山地区公民館				
				日土東浄水場	八幡浜市上水道	日土東地区公民館					

※ ◎印は採取容器事前配布、○印は採取場所が浄水場または水源が表流水



(2) 飲料水の採取候補地点と固定局との関連付け

固定局		原水		試料採取候補地点							
市町	地区	地点番号	地名	測定地点名	水源	水源種別	浄水施設	水道区分等	採取場所※		
八幡浜市	八幡浜	Ya-05	EMP 日土	日土保育所	日土西水源	地下水(浅井戸)	日土西浄水場	八幡浜市上水道	日土保育所		
					日土水源	地下水(深井戸・湧水)	日土配水池	日土簡易水道	日土地区公民館		
					今出水源池	表流水	今出浄水場	今出簡易水道	今出集会所	○	
					梶谷岡水源	地下水(深井戸)	梶谷岡配水池	梶谷岡簡易水道	梶谷岡集会所		
			EMP 高野地	長谷小学校跡							
			EMP 川之内	川之内小学校跡	千丈川	表流水	川之内浄水場	八幡浜市上水道	千丈地区公民館	○	
		古藪水源			表流水	古藪浄水場	古藪簡易水道	古藪集会所	○		
			EMP 郷	千丈小学校	松柏水源	地下水(深井戸)	愛宕第2配水池	八幡浜市上水道	八幡浜市立図書館		
			EMP 国木	牛名集会所付近	矢野畑水源	表流水	矢野畑浄水場	矢野畑簡易水道	矢野畑集会所	○	
		EMP 川名津	川上小学校								
		EMP 谷	谷浄水場								
		EMP 大島	大島産業振興センター								
		保内	四電周辺MP喜木津	喜木津小学校跡							
	四電周辺MP宮内				八幡浜市文化会館	八幡浜浄水場+第3水源	地下水(浅井戸)	高区第2配水池	八幡浜市上水道	保内中央体育館	
					第4水源	地下水(浅井戸)	奥第1配水池	八幡浜市上水道	奥自治公民館		
			EMP 宮内	宮内小学校	八幡浜浄水場+第2水源	地下水(深井戸)	低区配水池	八幡浜市上水道	愛媛県原子力センター	◎	
		EMP 磯崎	磯津保育所跡	磯崎水源	表流水	磯崎浄水場	八幡浜市上水道	八幡浜市磯津出張所	○		
	大洲市	大洲	Oo-17	県MP平野	八幡浜・大洲地区総合運動公園						
四電周辺MP大洲					大洲市庁舎						
			EMP 田処	田処ふれあい広場	田処水源	表流水	田処浄水場	田処簡易水道	柳沢公民館田処分館	○	
			EMP 柳沢	柳沢ふれあい広場	有久保水源	表流水	有久保浄水場	有久保簡易水道	河内集会所	○	
			EMP 八多喜	大洲東中学校							
			EMP 喜多山	旧新谷公民館喜多山分館用地	恋木水源	地下水(浅井戸)	恋木水源池	恋木簡易水道	消防詰所(新谷分団第2分)		
			EMP 五郎	五郎大谷公園	五郎水源池	地下水(浅井戸)	五郎水源池	大洲市上水道	平野公民館		
			EMP 上須戒	上須戒ふれあい広場	上須戒水源	地下水(浅井戸)	上須戒浄水場	上須戒簡易水道	梶屋敷集会所		
			EMP 新谷	農村環境改善センター							
			EMP 東大洲	大洲市総合福祉センター							
			EMP 宇津	宇津橋付近	成能水源池	地下水(浅井戸)	成能水源池	森山簡易水道	志茂集会所		
			EMP 大竹	父集会所	菅田第3水源池	地下水(浅井戸)	菅田第3水源池	大洲市上水道	東若宮2号公園		
本村水源池					地下水(浅井戸)	本村水源池	大洲市上水道	八多喜公民館			
村島水源池					地下水(浅井戸)						
小倉水源池					地下水(浅井戸)	小倉水源池	大洲市上水道	大洲市庁舎	◎		
			EMP 平地	平野公民館平地分館	保子野水源	表流水	保子野浄水場	保子野簡易水道	平野公民館平地上分館	○	
			EMP 北只	国立大洲青少年交流の家							
			EMP 森山	県道44号線(残地部)	森山水源地	地下水(浅井戸)	森山水源地	森山簡易水道	大川公民館		
		EMP 野田	明日香集会所								
		EMP 野佐来	南久米ふれあい広場								
		EMP 蔵川	蔵川ふれあい広場	蔵川水源	表流水	蔵川浄水場	蔵川簡易水道	J A愛媛たいき大川支所	○		
		長浜	Oo-03	県MP長浜	肱川あらし展望公園						
			Oo-07	県MP柴	大洲市養護老人ホームさくら苑	柴水源	地下水(浅井戸)	柴浄水場	大洲市上水道	長浜支所	◎
			EMP 今坊	喜多漁港							
			EMP 戒川	戒川ふれあい広場							
			EMP 下須戒	郷3号公園							
			EMP 櫛生	櫛生ふれあい広場							
	EMP 豊茂		豊茂ふれあい広場	豊茂水源	表流水	豊茂浄水場	豊茂簡易水道	豊茂公民館	○		
宇和島市	吉田	Uw-02	県MP吉田	東蓮寺ダム桜公園	吉田浄水場	野村ダム受水	吉田浄水場	南予水道企業団	吉田浄水場	○	
					吉田浄水場	野村ダム受水	吉田浄水場→北小路配水池	南予水道企業団	吉田支所	◎	
					長谷水源	地下水(浅井戸)	長谷浄水場	宇和島市上水道	長谷浄水場	○	
					北小路水源	地下水(深井戸)	北小路浄水場	宇和島市上水道	喜佐方公民館		
		EMP 白浦	白浦コミュニティセンター	法花津水源	地下水(深井戸)	法花津浄水場	宇和島市上水道	玉津公民館			
	EMP 奥浦	船間集会所									
	宇和島	EMP 嘉島	嘉島小学校								

※ ◎印は採取容器事前配布、○印は採取場所が浄水場または水源が表流水

(2) 飲料水の採取候補地点と固定局との関連付け

固定局					原水		試料採取候補地点				
市町	地区	地点番号	地名	測定地点名	水源	水源種別	浄水施設	水道区分等	採取場所※		
伊予市	双海	Iy-02	県MP下灘	伊予市下灘ふれあいグラウンド	豊田川	表流水	奥西浄水場	豊田簡易水道	伊予市双海地域事務所	◎	
			EMP 富貴	市道富貴支線(残地部)							
内子町	五十崎	Uc-02	県MP内子	内子町役場							
西予市	宇和	Se-02	EMP 河内	多田公民館(Se-02)	野村ダム	表流水(集水域)	野村ダム取水塔	南予水道企業団	野村ダム取水塔	○	
					卯之町水源	地下水(浅井戸)	卯之町浄水池	西予市上水道	旧水道課事務所		
					下川水源	表流水	下川浄水場	西予市上水道	下川公会堂	○	
		EMP 永長	西予市民病院	野村ダム	表流水(集水域)	野村ダム取水塔	南予水道企業団	野村ダム取水塔	○		
				多田第3水源	地下水(深井戸)	多田浄水場	西予市上水道	多田公民館			
				多田第4水源	湧水						
		EMP 永長	西予市民病院	河内水源	表流水	多田(河内)浄水場	西予市上水道	河内構造改善センター	○		
				野村ダム	表流水(集水域)	上松葉浄水場	西予市上水道	石城公民館			
				れんげ水源	地下水(深井戸)						
				上松葉第1水源	地下水(深井戸)						
				上松葉第2水源	地下水(深井戸)						
				上松葉第3水源	地下水(深井戸)						
				永長第1水源	地下水(深井戸)						
		永長第2水源	地下水(深井戸)								
		EMP 西山田	石城公民館	野村ダム	表流水(集水域)	野村ダム取水塔	南予水道企業団	野村ダム取水塔	○		
				西山田水源	表流水	西山田浄水場	西山田簡易水道	西山田公会堂	○		
				田苗水源	表流水	田苗浄水場	真土西簡易水道	真土西多目的集会所	○		
		EMP 新城	田之筋小学校	真土西水源	表流水	真土西浄水場	田苗簡易水道	田苗集会所	○		
				野村ダム	表流水(集水域)	野村ダム取水塔	南予水道企業団	野村ダム取水塔	○		
				新城水源	地下水(深井戸)	新城浄水場	西予市上水道	田之筋公民館			
				明石第1水源	地下水(浅井戸)	明石浄水場	西予市上水道	オフサイトセンター	◎		
		明石第2-1号水源	地下水(浅井戸)								
		EMP 明間	明間公民館	明石第2-2号水源	地下水(浅井戸)						
				野村ダム	表流水(集水域)	野村ダム取水塔	南予水道企業団	野村ダム取水塔	○		
				明間水源	湧水	明間浄水場	明間簡易水道	明間公民館			
		EMP 皆田	下宇和公民館	文治が駄場水源	表流水	文治が駄場浄水場	西予市上水道	ふれあい広場 休憩所内トイレ	○		
				野村ダム	表流水(集水域)	野村ダム取水塔	南予水道企業団	野村ダム取水塔	○		
		野村	Se-11	県MP野村	野村シルク博物館	野村ダム	表流水(集水域)	野村ダム取水塔	南予水道企業団	野村ダム取水塔	○
						野村ダム	表流水(集水域)	野村浄水場	西予市上水道	西予市野村支所庁舎	◎
						舩川水源(予備)	表流水(集水域)				
			EMP 長谷	長谷地区農業集落 排水処理施設	野村ダム	表流水(集水域)	野村ダム取水塔	南予水道企業団	野村ダム取水塔	○	
					長谷水源	表流水	長谷浄水場	長谷簡易水道	長谷集会所	○	
					外場水源	表流水	外場浄水場	外場簡易水道	陰の地集会所	○	
					内場水源	表流水	内場浄水場	内場簡易水道	四郎谷中組集会所	○	
			EMP 白髭	白髭集会所	野村ダム	表流水(集水域)	野村ダム取水塔	南予水道企業団	野村ダム取水塔	○	
					松溪水源	湧水	松溪浄水場	松溪簡易水道	西予市消防団 溪筋分団第2部詰所		
			EMP 富野川	天満神社付近	野村ダム	表流水(集水域)	野村ダム取水塔	南予水道企業団	野村ダム取水塔	○	
					中筋(杉山)水源	表流水	中筋(杉山)浄水場	中筋簡易水道	杉山集会所	○	
					中筋(舟坂)水源	表流水	中筋(舟坂)浄水場	中筋簡易水道	金集集会所	○	
			EMP 鳥鹿野	溪筋公民館	中筋(頭王)水源	表流水	中筋(頭王)浄水場	中筋簡易水道	中筋公民館	○	
					野村ダム	表流水(集水域)	野村ダム取水塔	南予水道企業団	野村ダム取水塔	○	
					鳥鹿野水源	表流水	鳥鹿野浄水場	鳥鹿野簡易水道	溪筋公民館	○	
		三瓶	Se-09	県MP三瓶	福島展望公園あらかパーク	旭水源	表流水	旭浄水場	旭簡易水道	旭集会所	○
						南水源第1取水井	地下水(深井戸)	辰ヶ崎浄水場	西予市上水道	南公民館	
		南水源第2取水井	地下水(深井戸)								

※ ◎印は採取容器事前配布、○印は採取場所が浄水場または水源が表流水

(2) 飲料水の採取候補地点と固定局との関連付け

固定局					原水		試料採取候補地点				
市町	地区	地点番号	地名	測定地点名	水源	水源種別	浄水施設	水道区分等	採取場所※		
西予市	三瓶		EMP 朝立	西予市役所三瓶支所	三瓶浄水場	野村ダム受水	三瓶浄水場	南予水道企業団	三瓶浄水場	○	
					第1水源	地下水(浅井戸)	津布理浄水場	西予市上水道	西予市三瓶支所庁舎	◎	
					第2水源	地下水(深井戸)					
					第3水源	地下水(深井戸)					
					第4水源	地下水(浅井戸)					
					揚水源	地下水(深井戸)	揚浄水場	西予市上水道	旧東公民館		
					和泉水源	表流水	和泉浄水場	西予市上水道	和泉集会所	○	
	鴨山水源(予備)	地下水(浅井戸)									
		EMP 周木	周木小学校跡								
		EMP 下泊	下泊小学校跡								
	明浜	Se-16	県MP明浜	あけはまシーサイド・サンパーク		明浜浄水場	野村ダム受水	明浜浄水場	南予水道企業団	明浜浄水場	○
						明浜浄水場	野村ダム受水	明浜浄水場 →高山西配水池	南予水道企業団	西予市明浜支所庁舎	◎
		EMP 俵津	俵津公民館								
		EMP 宮野浦	明浜西中学校跡								

※ ◎印は採取容器事前配布、○印は採取場所が浄水場または水源が表流水

<資料 7 > 原子力災害対策重点区域の農畜林水産物の  
生産等の状況

# 原子力災害対策重点区域の農畜林水産物の生産等の状況（愛媛県地域防災計画から抜粋）

## 1 農産物

### (1) 農産物の生産、販売状況

市町名	果 樹 平成28年産			水 稲 平成29年産			麦 平成29年産			野 菜 平成28年産			た ば こ 平成 28年産			ま ぶ 平成29年産		
	面 積	生 産 量	販 売 数 量	面 積	生 産 量	販 売 数 量	面 積	生 産 量	販 売 数 量	面 積	生 産 量	販 売 数 量	面 積	生 産 量	販 売 数 量	面 積	生 産 量	販 売 数 量
伊 方 町	ha 857	t 9,272	t 8,832	ha	t	t	ha 56.5	t 885	t 120	ha	t	ha	t	ha	t	t	t	t
八幡浜市	2,649	43,288	41,285	13	58		43.2	687	223									
大 洲 市	1,098	2,609	2,312	603	2,840		639.4	10,764	8,919	41	82	15.0	21.2	7.0	2.4			
西 予 市	1,016	10,313	8,538	1,340	6,910		289.6	4,222	4,222	171	561	8.1	16.2	6.4	1.5			
宇和島市	2,988	36,737	34,684	844	4,030		375.4	6,659	4,129									
伊 予 市	685	4,023	4,023	623	3,370		265.9	5,119	3,794	68	184							
内 子 町	764	2,769	2,456	294	1,420		109.7	2,571	1,970	3	9	33.5	61.9					
計	10,055	109,010	102,129	3,717	18,628		1,779.7	30,907	23,377	283	836	56.6	99.3	13.4	3.9			

※四捨五入により、各市町の合計と計の数値が一致しないことがある。

(2) 果樹の主要出荷先

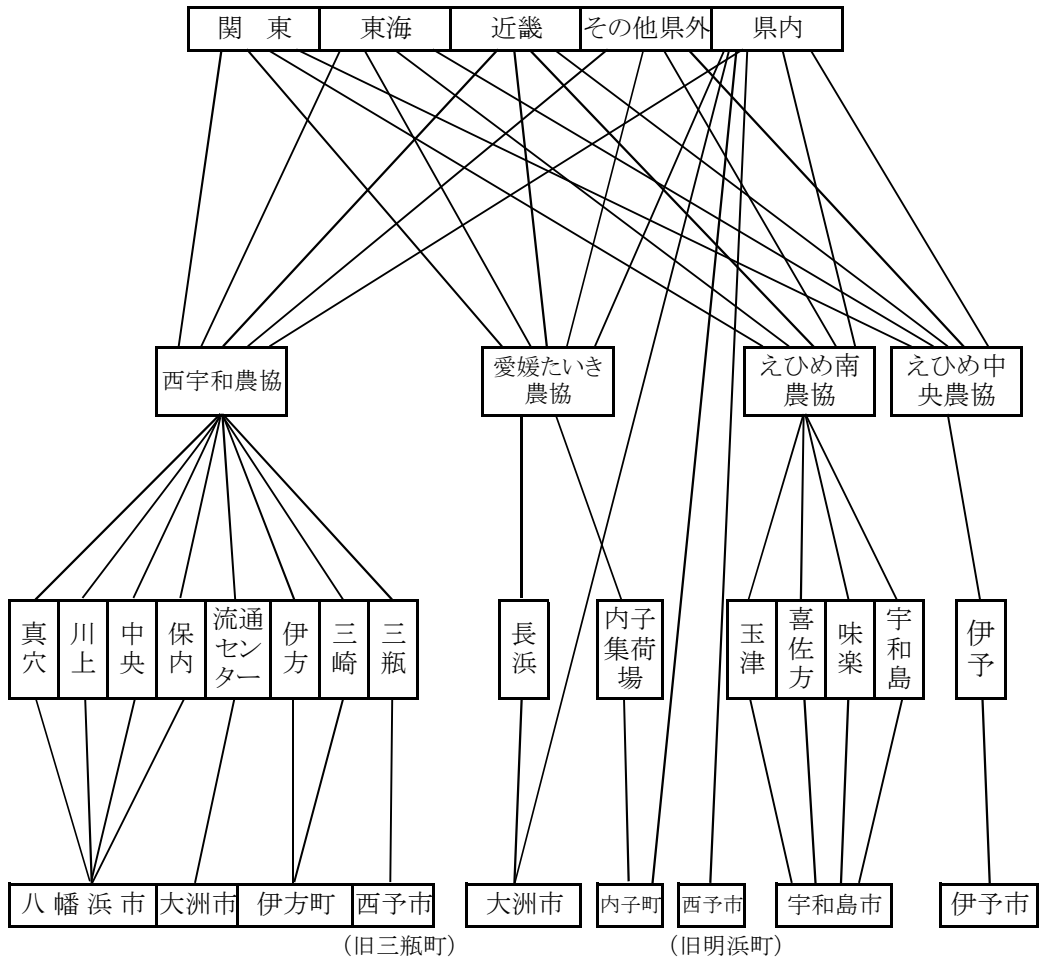
ア かんきつ

主要販売先

系統農協

選果場

供給地



イ くり及びぶどう

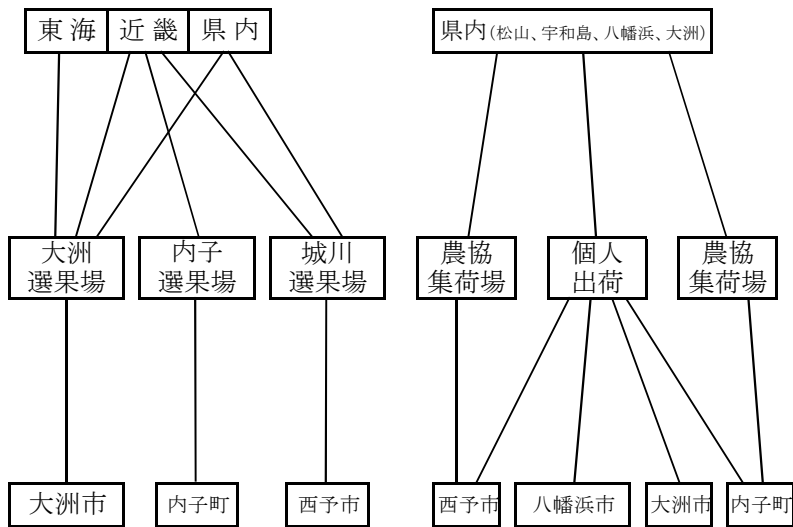
〔くり〕

〔ぶどう〕

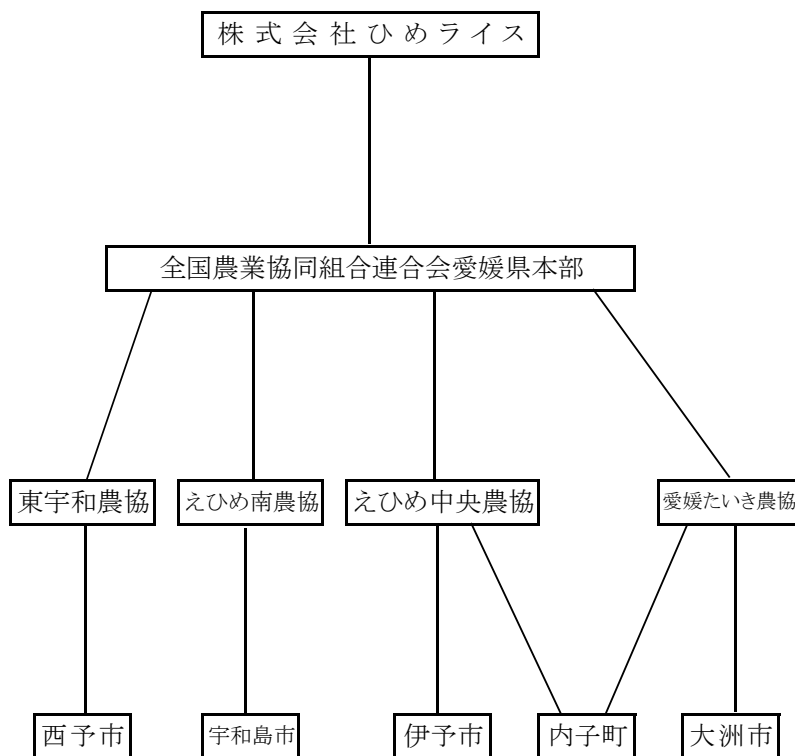
主要販売先

選果場

供給地

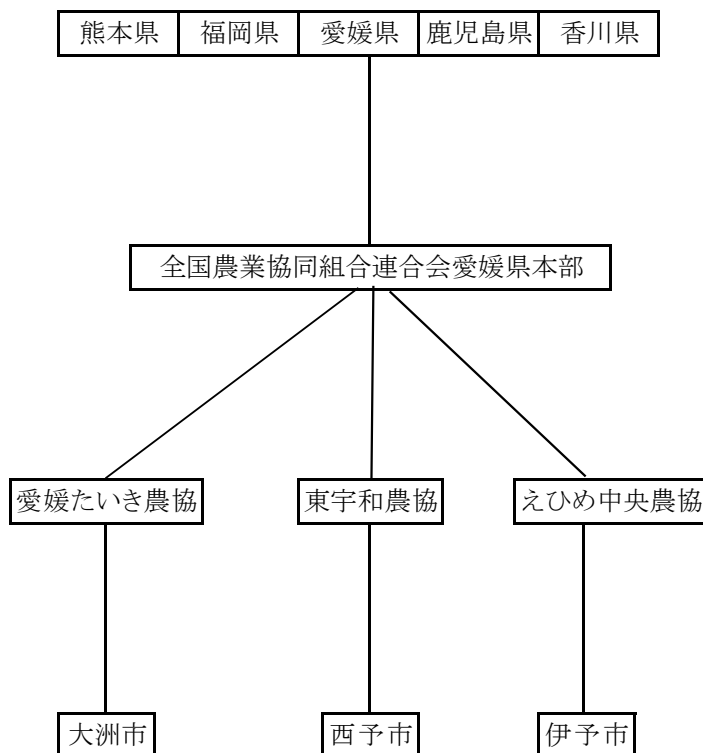


(3) 米の主要出荷先



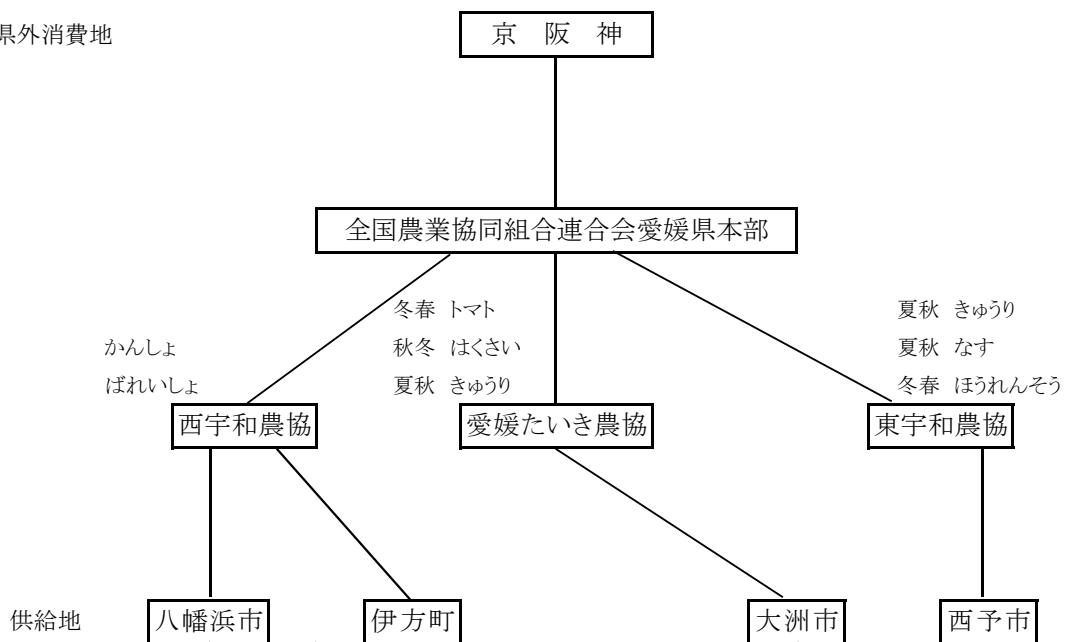
(4) 麦の主要出荷先

主要販売先

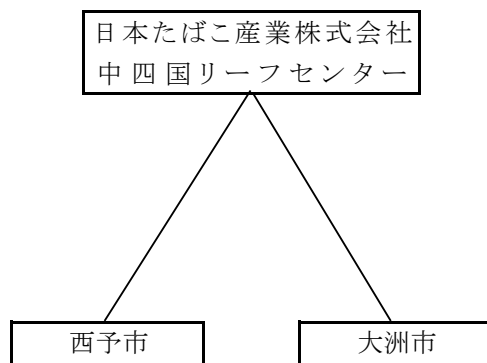


(5) 野菜の主要出荷先

県外消費地

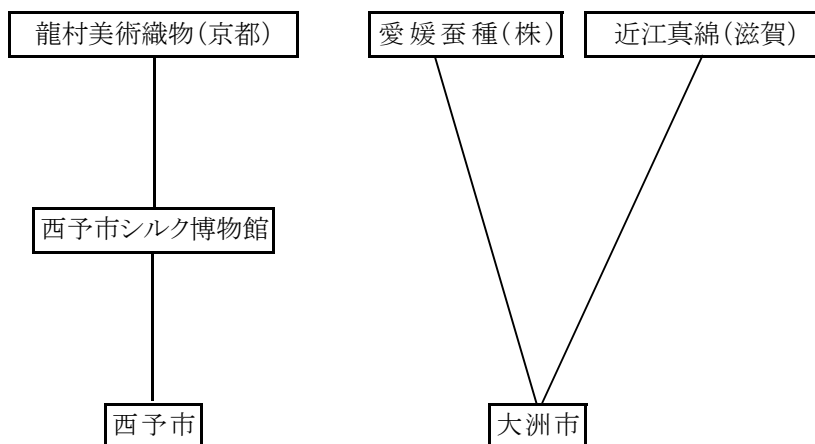


(6) たばこの出荷先





(7) まゆの出荷先



(8) 農産物の防災指導職員配備計画

1 対象地域内職員

(1) 県職員

- ・八幡浜支局地域農業育成室
- ・       "                大洲駐在(大洲農業指導班)
- ・       "                西予駐在(西予農業指導班)
- ・八幡浜支局産地戦略推進室

(2) 農協関係者

- ・営農指導員

2 本庁関係課

- ・農政課
- ・農産園芸課

3 関係試験研究機関

- ・農林水産研究所
- ・農林水産研究所果樹研究センター

※ 県関係者は、災害時職員動員計画に基づき配備するものとする。

## 2 畜産物

### (1) 家畜の飼養状況

市町村名	乳用牛		肉用牛		豚		採卵鶏		ブロイラー		めん羊		みつばち	
	戸数	総頭数	戸数	総頭数	戸数	総頭数	戸数	総羽数	戸数	飼養羽数	戸数	飼養頭数	戸数	飼養群数
伊方町		X	1		2	X								
八幡浜市					5	8,640 (790)			1	X			15	1,320
大洲市	14	760 (570)	17	1,440 (200)	9	42,900 (3,620)	3	244 (1)	2	X			24	100
西予市	54	2,530 (1,830)	76	5,400 (700)	18	37,700 (2,710)	4	170 (141)	6	310			29	290
宇和島市	5	210 (150)	10	580 (30)	2	X	1	X	6	141			12	530
伊予市	1	X	1	X	1	X	3	X	1	X			7	X
内子町	6	90 (80)	4	170 (10)	2	X	1	X	1	X			4	250
		( )内は 2歳以上		( )内は 繁殖めす		( )内は 繁殖めす		( )内は 成鶏めす						

平成30年2月1日現在

〔X〕は秘密保護上統計数値を公表しないもの  
採卵鶏、ブロイラーの羽数単位は、千羽

(2) 畜産物生産量

ア. 生乳

平成 29 年

区 分	年間生産量 (t)	日産出荷量 (t)	出荷機関・ルート等
愛媛県	32,328	88.6	タンクローリーによる一元集荷 → 四国乳業 (株) (東温市) 一部個別集荷→県外乳業会社 (岡山県、高知県)

イ. 肉牛

平成 29 年

区 分	年間出荷頭数	出荷機関・ルート等
愛媛県	3,200	J A えひめアイパックス株式会社 (大洲市) 県外と畜場 (大阪、兵庫、広島など)

ウ. 肉豚

平成 29 年

区 分	年間出荷頭数	出荷機関・ルート等
愛媛県	340,000	J A えひめアイパックス株式会社 (大洲市) 愛媛飼料産業株式会社 (松山市) 日本フードパッカー株式会社 (徳島県) 七星食品株式会社 (高知県)

エ. ブロイラー

平成 26 年

区 分	年間出荷羽数	出荷機関・ルート等
愛媛県	5,230,000	株式会社ビージョイ (松山市) マルハフーズ株式会社 (八幡浜市)

オ. 鶏卵

平成 29 年

区 分	年間出荷量 (t)	出荷機関・ルート等
愛媛県	27,004	J A えひめフレッシュフーズ株式会社 (松前町) 愛媛飼料産業株式会社 (松山市) マルハフーズ株式会社 (八幡浜市)

※肉牛、肉豚は H22 以降調査が実施されていないため、推計値。

※ブロイラーは H27 年度以降調査未実施。

(3) 獣医師配置状況

平成29年12月31日現在

市町名	獣医師 総数	県										国	市町	民間				その他				
		農林畜産					公衆衛生							保健所	農業協同 組合	農業法済 組合	産業動物 診療		小動物 診療	その他		
		県庁	家畜保健 衛生所	畜産研究 センター	県庁	保健所	衛生環境 研究所	食肉衛生 検査セン ター	動物愛護 センター	農業 大学校	診療 とべ 動物園											
大洲市	38										16						3		2	9	1	7
八幡浜市	16		9			3														4		0
伊方町	1																					1
西予市	21			4													7		3	5		2
宇和島市	17		3			5													2	5		2
伊予市	4																			1	1	1
内子町	0																					0
小計	97	0	12	4		8	0	16	0	0	0	0	0	0	0	0	10	1	7	24	2	13
その他 県内	291	13	11			7	5		6								19		19	83	132	6
合計	388	13	23	4	7	25	5	16	6	6	0	3	0	0	0	0	29	2	26	107	134	19

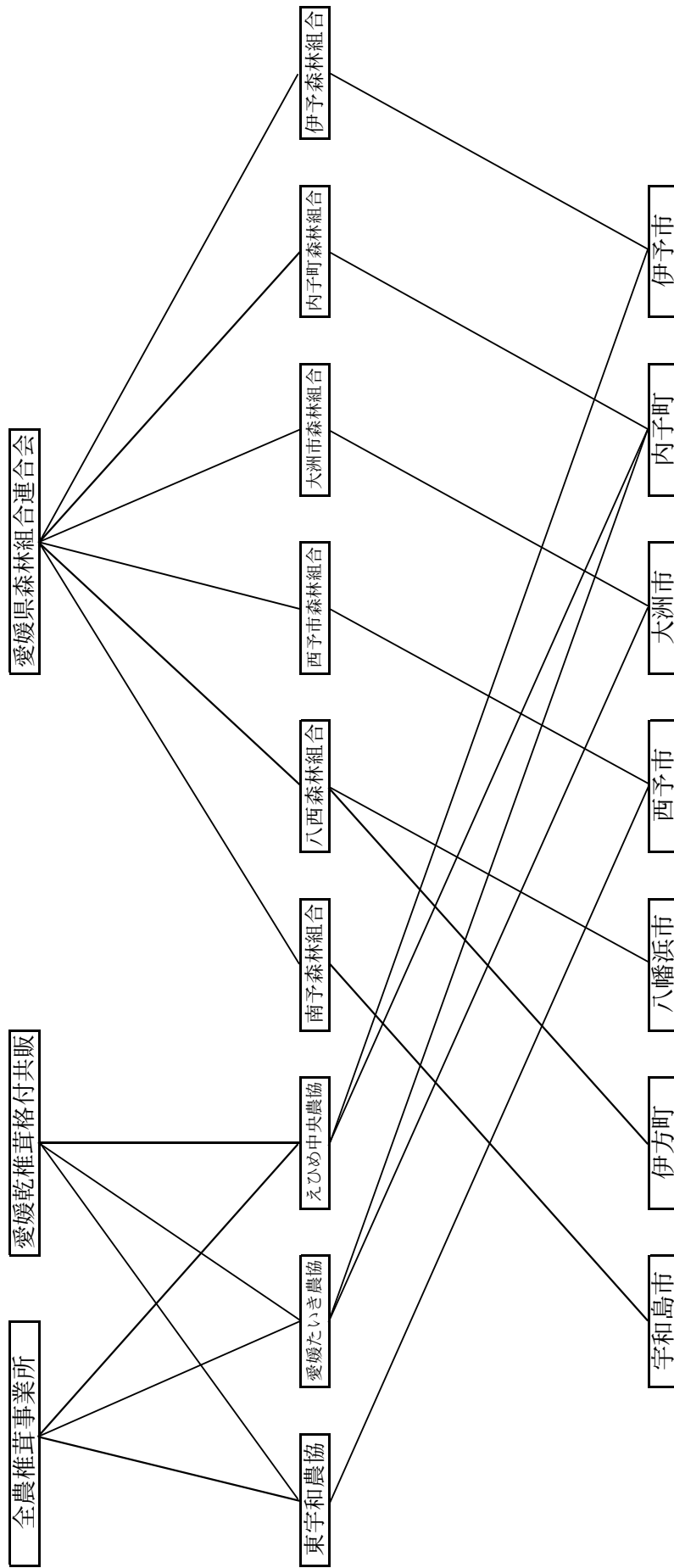
### 3 林産物

#### 1 生産販売状況

市 町 村	平成29年産 乾 し い た け	
	生 産 量(t)	販 売 数 量(t)
宇和島市	3.70	3.70
八幡浜市	0.29	0.29
大洲市	79.74	79.74
伊予市	6.63	6.63
西予市	13.88	13.88
内子町	35.88	35.88
伊方町	1.14	1.14
計	141.26	141.26

## 2 主な出荷経路

乾しいたけ



#### 4 水産物

(1) 市町別・漁業別経営体数

平成25年11月1日現在

	大中型 まき網	小型底 びき網	まき網	刺網	釣り	はえ縄	定置網	船曳網	採貝・ 採藻	その他の 漁業	海面養殖	備考
八幡浜市	0	13	1	37	30	8	3	2	32	14	20	
大洲市	0	47	0	12	17	1	0	2	0	3	0	
西予市	0	23	3	2	79	10	1	11	14	3	18	
伊方町	0	38	0	41	124	14	9	18	83	8	2	
宇和島市	0	35	37	64	225	26	4	18	34	52	1161	
伊予市	0	91	0	8	0	0	0	31	0	4	0	
計	0	247	41	164	475	59	17	82	163	84	1201	

2013年漁業センサスより

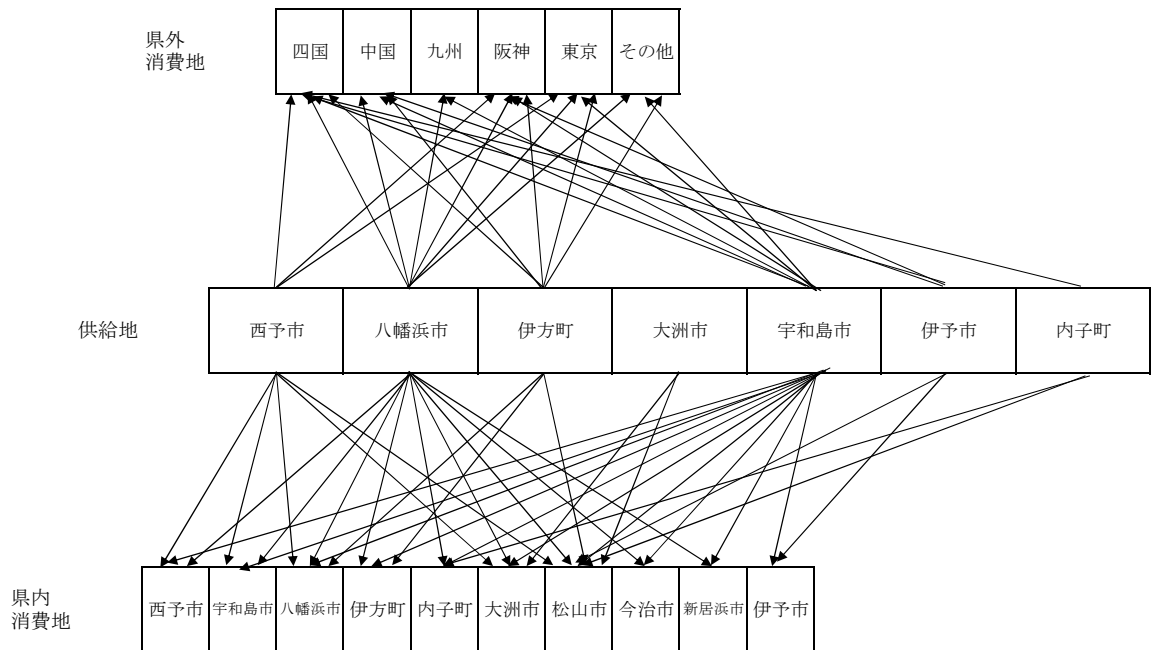
(2) 市町別・魚種別漁獲量

平成27年版

	イワシ類	アジ類	ヒラメ・ カレイ類	タイ類	タチウオ	サワラ類	フグ類	エビ類	イカ類	その他	計
八幡浜市	132	69	8	86	56	41	8	88	229	805	1522
大洲市	0	80	16	16	236	64	11	5	168	640	1236
西予市	198	197	1	11	23	11	2	9	22	548	1022
伊方町	831	59	6	53	271	35	9	39	75	1376	2754
宇和島市	4701	851	11	88	176	7	1	12	173	2060	8080
伊予市	1343	20	15	239	6	106	5	14	127	1372	3247
計(t)	7,205	1,276	57	493	768	264	36	167	794	6,801	17,861

海面漁業生産統計調査より

(3) 水産物の主な搬出先



(4) 防災指導職員配備計画

平成29年4月1日現在

	本庁水産課	地域内職員		試験研究機関	合計	適用
		八幡浜支局	南予地方局	(水産研究センター)		
愛媛県職員(人)	18	3	4	9	33	
備考	1 本庁水産課職員のうち12名は、漁業取締船の従事者である。 2 試験研究機関(水産研究センター)のうち7名は、水産試験船の従事者である。					



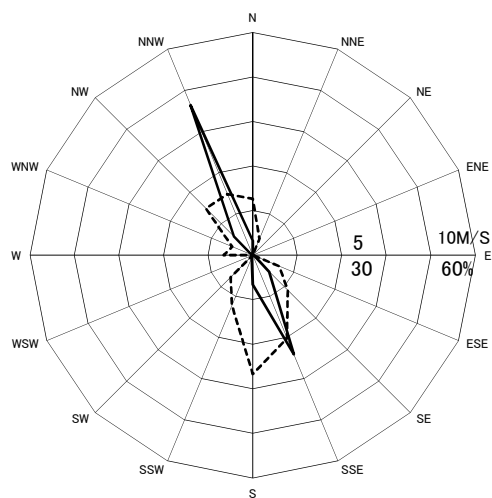
## <資料 8 > 原子力災害対策重点区域の気象状況

# 1 風配図 平成29年度

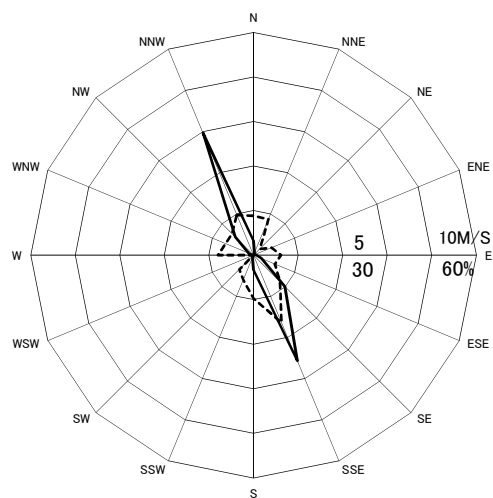
(伊方町 県九町越モニタリングステーション)

—— 風向頻度  
 - - - - 平均風速

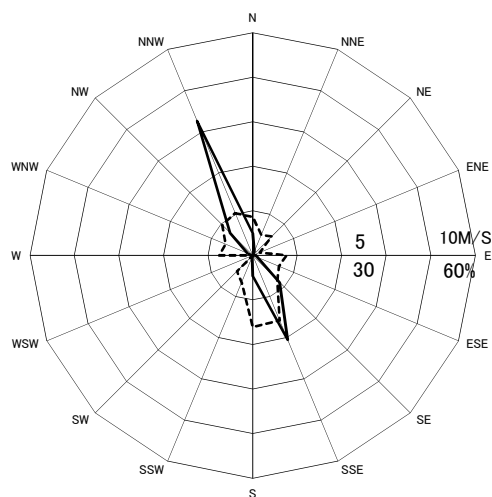
4月



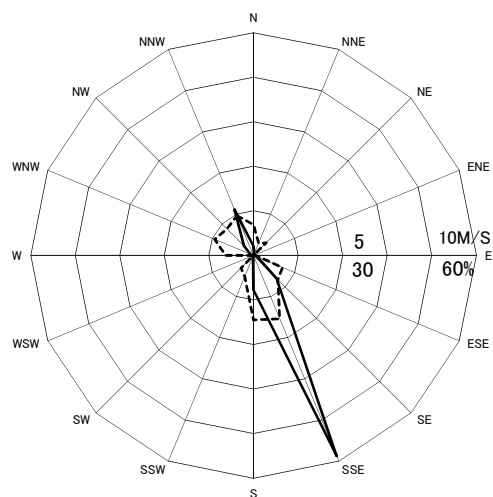
5月



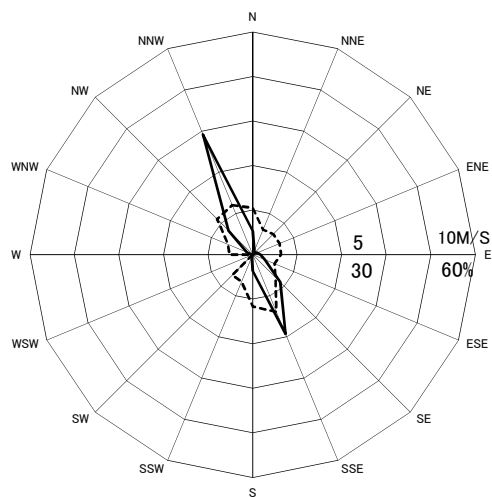
6月



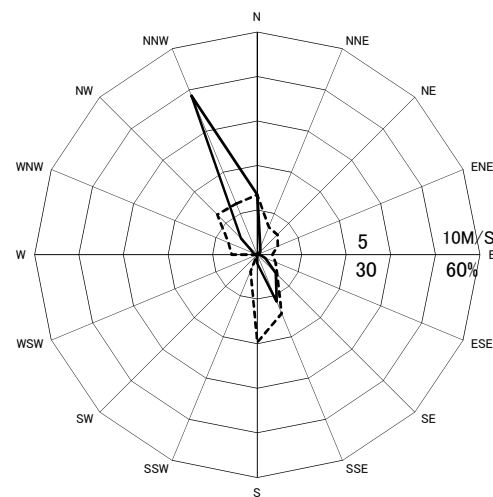
7月



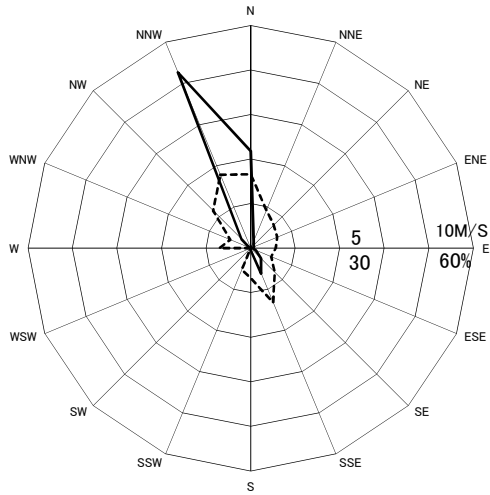
8月



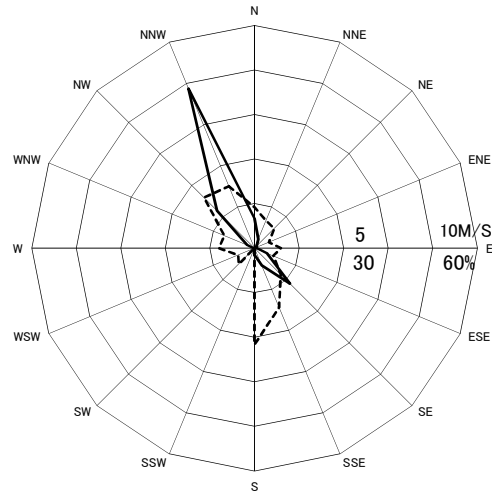
9月



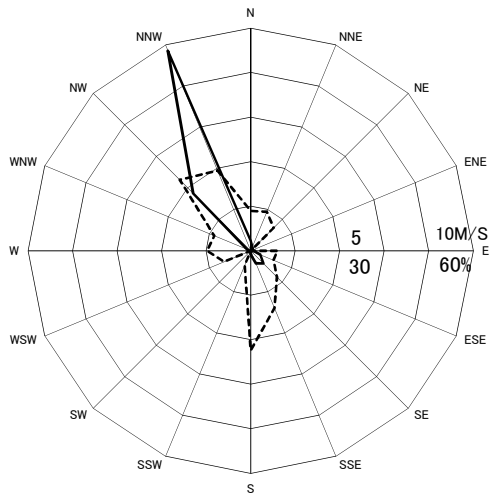
10月



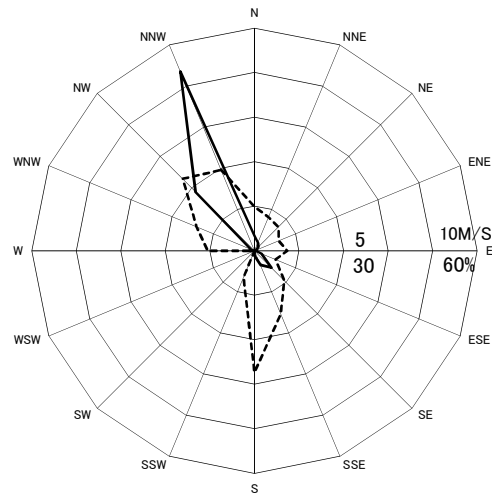
11月



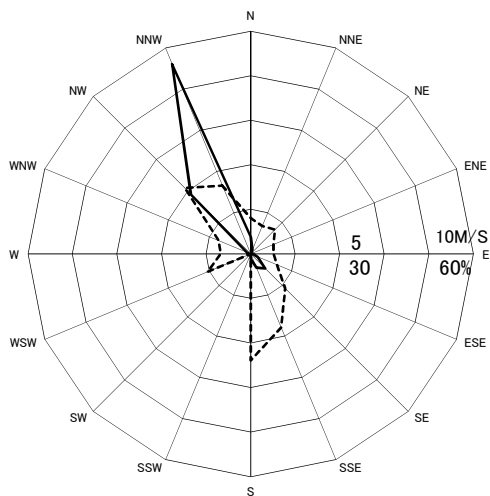
12月



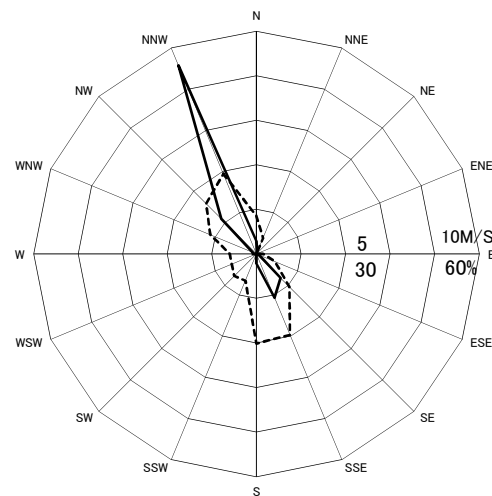
1月

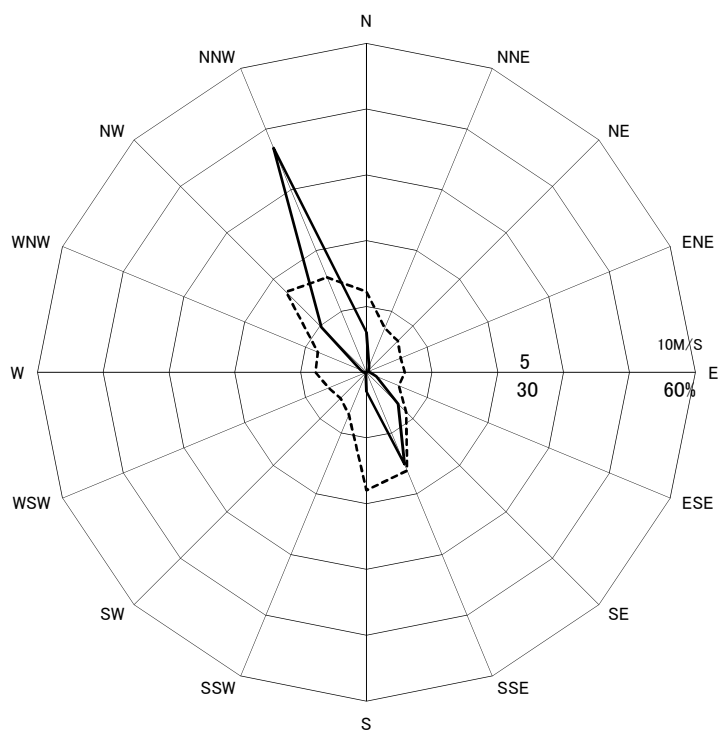


2月



3月





平成29年度（1年間）

— 風向頻度  
 ---- 平均風速

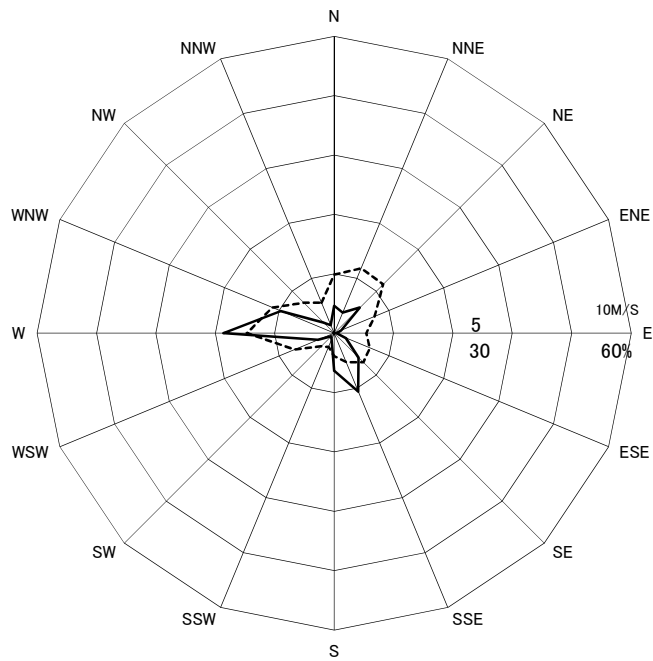
2 大気安定度出現頻度（伊方町 県九町越モニタリングステーション）

（単位：％）

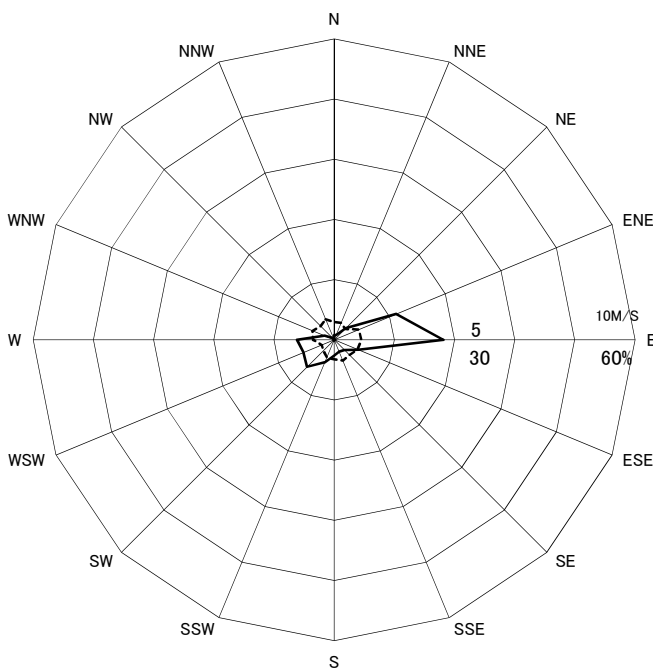
大気安定度 区分 年 月	A	A-B	B	B-C	C	C-D	D	E	F	G
平成29年4月	2.3	7.0	8.1	1.7	6.1	2.4	51.7	6.4	6.3	8.1
5月	8.6	10.8	12.9	1.5	3.6	1.1	30.8	6.2	8.7	15.9
6月	5.6	12.4	10.1	2.4	4.9	1.7	35.1	4.3	6.5	17.1
7月	3.6	10.5	11.8	3.6	8.3	1.1	39.8	8.2	2.7	10.3
8月	6.1	11.7	12.2	1.1	5.6	0.5	30.7	6.4	3.3	22.4
9月	2.4	7.4	10.6	1.1	5.1	0.8	43.3	4.4	7.1	17.8
10月	2.0	4.3	4.9	1.2	5.0	1.1	63.8	4.6	4.9	8.2
11月	1.0	3.1	5.0	3.1	1.9	1.7	52.6	8.3	6.5	16.8
12月	0.0	0.7	3.9	3.1	1.9	1.2	62.6	8.6	5.9	12.1
平成30年1月	0.0	0.5	3.8	2.3	1.9	2.0	66.5	7.5	6.5	9.0
2月	0.7	4.0	5.1	1.2	4.5	2.1	53.6	9.1	5.5	14.3
3月	3.1	7.5	7.7	1.3	5.1	2.3	49.2	4.0	8.1	11.7
平均	3.0	6.7	8.0	2.0	4.5	1.5	48.3	6.5	6.0	13.6

平成29年度（1年間）

（伊方町 県モニタリングポスト三崎）



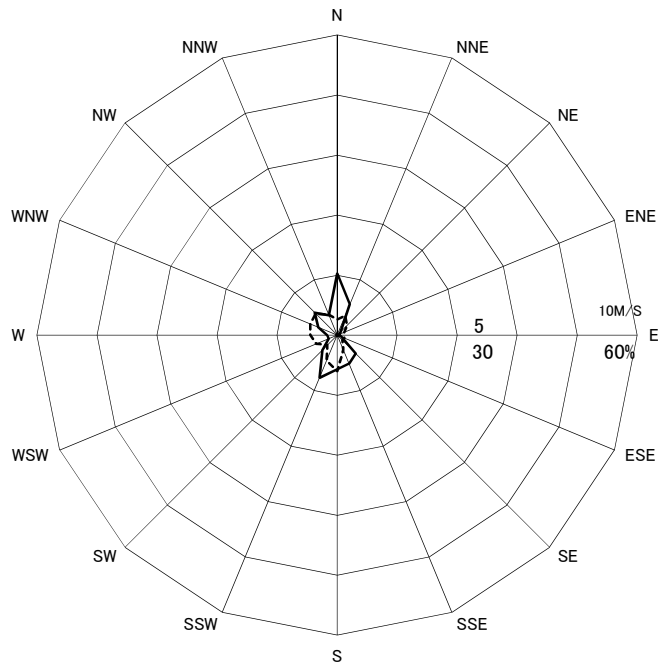
（八幡浜市 県モニタリングポスト双岩）



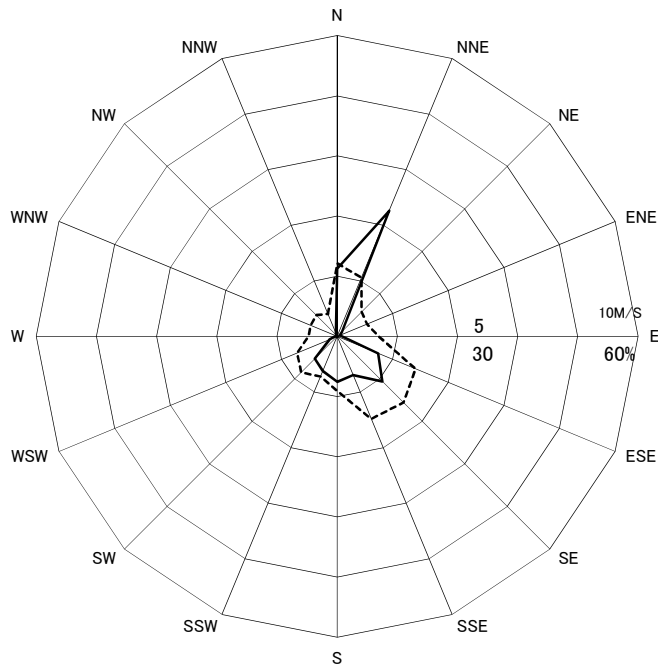
— 風向頻度  
- - - 平均風速

平成29年度（1年間）

（八幡浜市 県モニタリングポスト真穴）



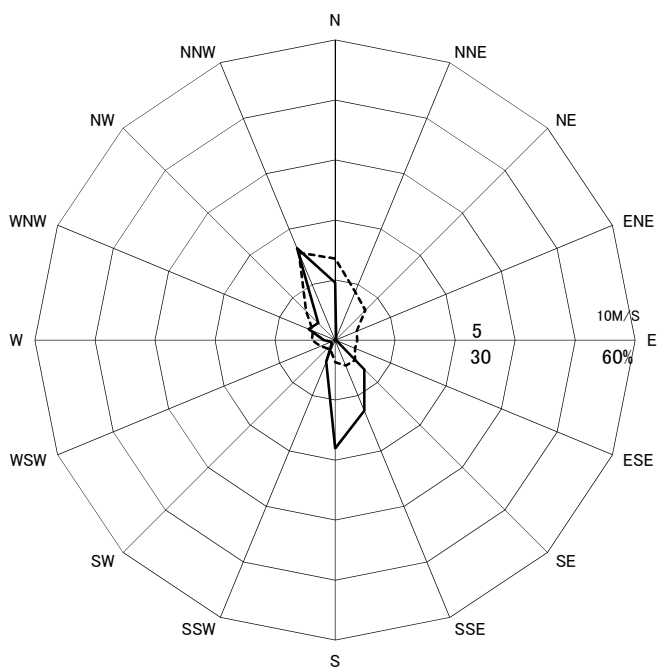
（大洲市 県モニタリングポスト長浜）



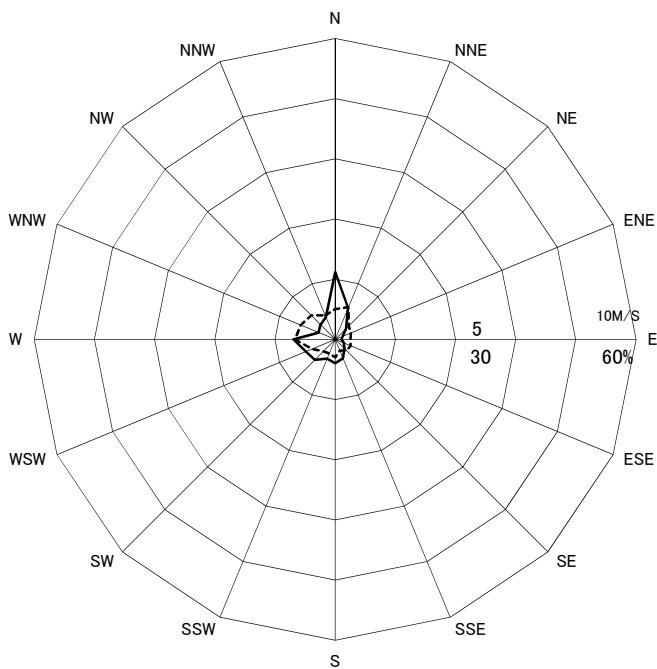
— 風向頻度  
-----平均風速

平成29年度（1年間）

（大洲市 県モニタリングポスト柴）



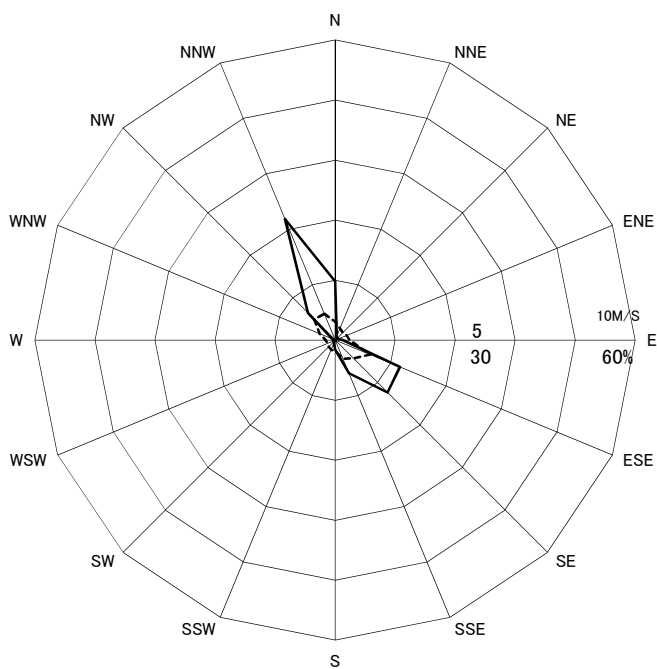
（大洲市 県モニタリングポスト平野）



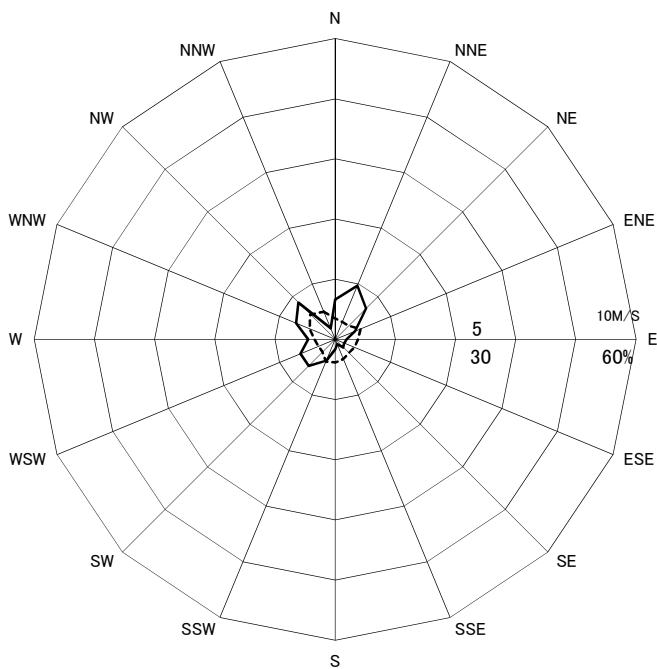
— 風向頻度  
-----平均風速

平成29年度（1年間）

（西予市 県モニタリングポスト三瓶）



（西予市 県モニタリングポスト野村）

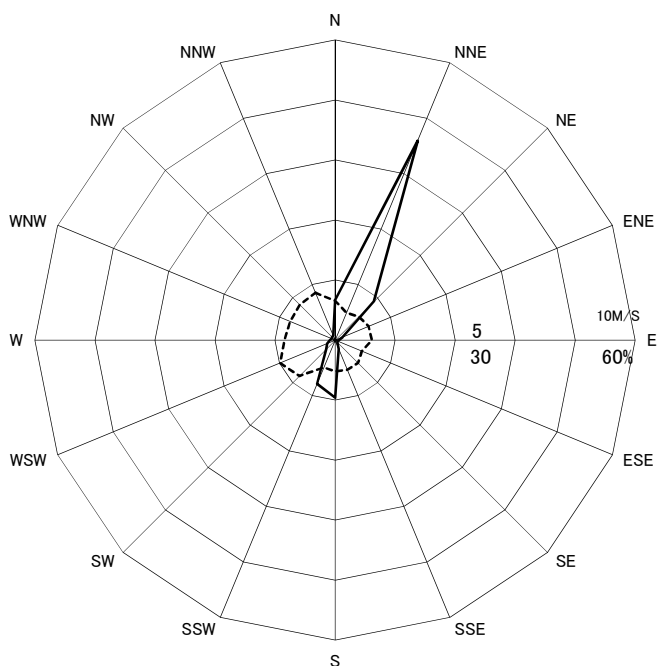


— 風向頻度  
----- 平均風速

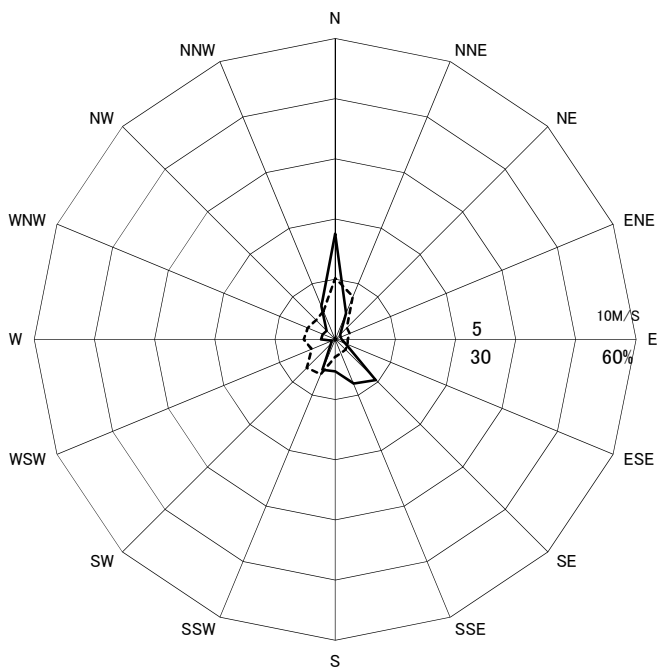


平成29年度（1年間）

（西予市 県モニタリングポスト明浜）



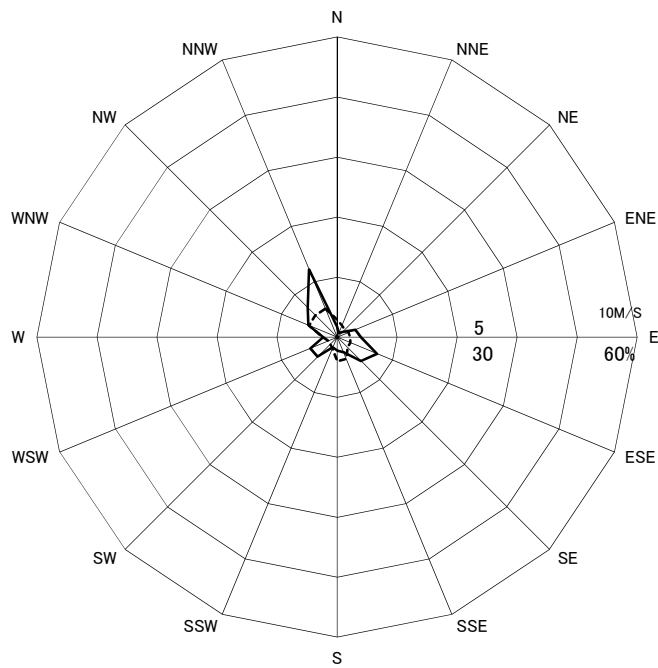
（伊予市 県モニタリングポスト下灘）



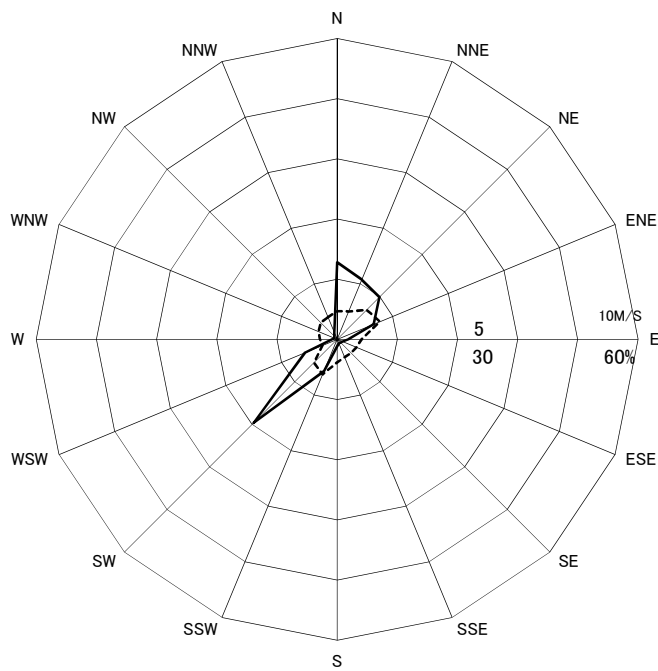
— 風向頻度  
-----平均風速

平成29年度（1年間）

（内子町 県モニタリングポスト内子）



（宇和島市 県モニタリングポスト吉田）



— 風向頻度  
----- 平均風速

3 月別風向・風速 (平成29年度)

地点名 <sup>(注)</sup>	4月	5月	6月	7月	8月	9月	10月	11月	12月	1月	2月	3月	年間
瀬戸町	S 4.9	S 3.7	S 3.7	S 4.3	S 3.3	N 3.2	N 3.0	N 3.3	NNW 4.3	NNW 4.2	NNW 3.7	N 4.0	S 3.8
伊方町	NNW 3.4	NNW 2.2	NNW 2.3	SSE 2.6	NNW 2.2	NNW 2.4	NNW 3.1	NNW 2.6	NNW 3.6	NNW 3.6	NNW 3.3	NNW 3.5	NNW 2.9
長浜町	S 3.3	S 2.6	S 2.2	S 1.8	S 2.2	S 2.7	NE 3.8	S 3.2	S 3.3	S 3.4	S 3.4	S 4.4	S 3.0
大洲市	WSW 1.6	WSW 1.5	WSW 1.3	WSW 1.4	WSW 1.5	WSW 1.2	WSW 1.3	WSW 1.2	WSW 1.7	WSW 1.6	WSW 1.7	WSW 2.0	WSW 1.5
宇和町	NW 2.4	SW 2.0	SE 1.9	SW 1.6	NW 1.9	NW 1.7	NNW 1.9	NW 1.7	NW 2.4	NW 2.4	NW 2.2	NNW 2.5	NW 2.1

上段：最多出現頻度の風向 下段：平均風速 (m/s)

(注) 伊方町は県九町越モニタリングステーションのデータ、その他は松山気象台のデータ

4 月別降雨量 (平成29年度)

(単位：mm)

地点名 <sup>(注)</sup>	4月	5月	6月	7月	8月	9月	10月	11月	12月	1月	2月	3月	年間
瀬戸町	180	129	174	140	91	265	436	56	16	73	29	154	1740
伊方町	134	103	148	118	66	196	354	41	11	54	29	117	1371
長浜町	139	122	207	111	101	147	225	47	14	41	25	107	1284
大洲市	212	116	190	134	75	281	395	90	40	114	84	150	1879
宇和町	289	99	187	222	102	232	358	76	42	92	70	170	1937

(注) 伊方町は県九町越モニタリングステーションのデータ、その他は松山気象台のデータ

## <資料 9 > 原子力災害対策重点区域の道路状況

# 原子力災害対策重点区域の道路状況（愛媛県地域防災計画から抜粋）

## 1 道路地図



番号	路線名	番号	路線名
①	四国縦貫自動車道	②②	(一)瀬田大洲線
④	四国横断自動車道	②③	(一)瀬田入多喜停車場線
③	国道6号	②④	(一)八幡浜係内線
①	国道197号	②⑤	(一)吉間八幡浜線
②	国道376号	②⑥	(一)双岩停車場和泉線
③	国道441号	②⑦	(一)穴井三瓶線
④	注)大洲長浜線	②⑧	(一)三和港線
⑤	注)八幡浜宇和線	②⑨	(一)鳥井善木津線
⑥	注)八幡浜三瓶線	③⑩	(一)佐田崎三崎線
⑦	注)八幡浜港線	③⑪	(一)康津三瓶線
⑧	注)長浜係内線	③⑫	(一)濱里伊予平野停車場線
⑩	注)宇和野村線	③⑬	(一)栗間上松葉線
⑪	注)宇和三瓶線	③⑭	(一)伊予石城停車場線
⑫	注)宇和三瓶線	③⑮	(一)伊予車多田線
⑬	注)長浜中村線	③⑯	(一)平野坂戸線
⑬	注)大洲野村線	③⑰	(一)玉津港線
⑬	注)宇和明浜線	③⑱	(一)河内立町停車場線
⑮	注)内子線	③⑲	(一)奥浦白浦線
⑯	注)潮次新谷停車場線	④⑰	(一)瀬川大谷線
⑰	(一)伊予大洲停車場線	④⑱	(一)伊予延長線
⑰	(一)窪田五郎停車場線	④⑲	(一)窪田伊予吉田停車場線
⑰	(一)大洲係内線	④⑳	(一)高瀬砂浜線
⑰	(一)野佐来八幡浜線	④㉑	(一)宇和高山線
⑰	(一)鳥坂宇和線		

## 2 道路状況

### ○高速道路・直轄国道

平成30年4月1日現在

種別	番号	路線名	区間	延長 ※1 (m)	車道 平均幅員 (m)	路面状況	交通不能 区間 (m) (w=2.5m未満)	備考
高速道路・直轄国道	A	四国縦貫自動車道	内子町	11,955.0	7.1	As舗装	0.0	内子五十崎IC、大洲IC
			大洲市	5,700.0	7.1	As舗装	0.0	
	B	四国横断自動車道	宇和島市	10,588.0	10.0	As舗装	0.0	大洲北只IC、西予宇和IC、三間IC、宇和島北IC
			西予市	14,448.0	13.1	As舗装	0.0	
			大洲市	6,596.0	14.4	As舗装	0.0	
	C	(国)56号	内子町	12,959.0	8.4	As舗装	0.0	大洲道路(大洲南IC～大洲北IC)、宇和島道路(津島岩松IC～宇和島北IC)含む
			大洲市	23,880.0	9.7	As舗装	0.0	
			西予市	13,815.0	6.6	As舗装	0.0	
			宇和島市	60,193.0	7.9	As舗装	0.0	
	小計 3路線				160,134.0			0.0

※1 延長は、原子力災害対策重点区域に各路線を有する重点市町内の路線延長

### ○県管理道路

平成30年4月1日現在

種別	番号	路線名	区間	延長 ※2 (m)	車道 平均幅員 (m)	路面状況	交通不能 区間 (m) (w=2.5m未満)	関係集落名
国道	①	(国)197号	大洲市	16,749.1	6.7	As舗装	0.0	夜屋、矢の地、香田、菅田、板野、藤の川、譲葉、志茂、成木
			八幡浜市	17,515.6	7.3	As舗装	0.0	八幡浜市街、大平、高野地、梨の尾、横畑川之石市街、西之河内、鼓尾、神越、須川
			伊方町	30,969.1	6.8	As舗装	0.0	湊浦、河内、小中浦、中浦、仁田之浦、大浜、中之浜、川永田、九町、奥、豊之浦、二見本浦、加周、古屋敷、田之浦、振の浜、中網代、大久、川之浜、三崎、名取
	②	(国)378号	伊予市	3,362.7	7.1	As舗装	0.0	本村、富貴
			大洲市	15,343.4	7.5	As舗装	0.0	出海、櫛生、須沢、沖浦、長浜、喜多灘
			八幡浜市	24,468.7	6.2	As舗装	0.0	八幡浜市街、野中、川奈津、真網代、穴井、枇杷谷、両家、磯崎
			西予市	45,996.5	5.3	As舗装	0.0	周木、長早、二及、垣生、朝立、有網代、有太刀、蔵貫浦、皆江、神子之浦、中之浦、下泊、田之浜、宮野浦、高山、狩浜、渡江、俵津
	③	(国)441号	宇和島市	8,387.0	6.2	As舗装	0.0	深浦、法華津、白浦、沖村
			大洲市	12,816.9	6.0	As舗装	0.0	大洲市街、下松尾、北只、松尾、梅川
	小計 3路線				184,902.2			0.0
主要地方道	④	(主)大洲長浜線	大洲市	13,934.4	6.9	As舗装	0.0	大洲市街、五郎、東宇山、春賀、八多喜、米津、白滝、大越、上老松、仁久、長浜
	⑤	(主)八幡浜宇和線	八幡浜市	7,304.8	6.3	As舗装	0.0	八幡浜市街、川舞、日之地、双岩
			西予市	4,011.2	6.9	As舗装	0.0	伊延、岡山
	⑥	(主)八幡浜三瓶線	八幡浜市	3,598.5	7.0	As舗装	0.0	布喜川
			西予市	3,970.4	7.6	As舗装	0.0	朝立、和泉
	⑦	(主)八幡浜港線	八幡浜市	1,136.4	6.4	As舗装	0.0	八幡浜市街
	⑧	(主)長浜保内線	大洲市	16,374.1	5.3	As舗装	0.0	中、前奥、郷
八幡浜市			13,951.3	5.2	As舗装	0.0	出の奥、新堂、中当、森山、梶谷岡、磯岡	
⑨	(主)宇和野村線	西予市	8,110.0	6.0	As舗装	0.0	稲生、皆田、下川、明間	

主要 地方 道	⑩	(主)宇和三瓶線	西予市	10,702.0	6.4	As舗装	0.0	津布理 郷内、狭間、山田
	⑪	(主)宇和三間線	西予市	4,283.7	5.5	As舗装	0.0	下川
	⑫	(主)長浜中村線	大洲市	18,944.7	5.8	As舗装	0.0	長浜、沖浦、下須戒、柴、 八多喜、多田、五郎、 大洲市街
	⑬	(主)大洲野村線	大洲市	24,485.9	4.9	As舗装	0.0	柚木、大竹、菅田、宇津、 森山、蔵川
			西予市	1,948.3	5.0	As舗装	0.0	高瀬
	⑭	(主)宇和明浜線	西予市	8,957.3	6.0	As舗装	0.0	稲生、伊賀上、依津
⑮	(主)串内子線	伊予市	2,486.6	4.3	As舗装	0.0	下灘、奥西、奥東	
		大洲市	8,577.5	3.9	As舗装	0.0	田処、柳沢	
小計 12路線				152,777.1			0.0	
区 分	番 号	路線名	区間	延長 ※2 (m)	車道 平均幅員 (m)	路面状況	交通不能 区間 (m) (w=2.5m未満)	関係集落名
一 般 県 道	⑯	(一)柳沢新谷停車場線	大洲市	5,069.4	5.1	As舗装	0.0	柳沢、喜多山、新谷
	⑰	(一)伊予大洲停車場線	大洲市	300.0	8.1	As舗装	0.0	大洲市街
	⑱	(一)菅田五郎停車場線	大洲市	5,154.8	6.8	As舗装	0.0	菅田、徳森、新谷
	⑲	(一)大洲保内線	大洲市	13,917.1	5.3	As舗装	0.0	本谷、日浦、平野
			八幡浜市	5,789.0	4.7	As舗装	0.0	福岡、久保田、尾之花
	⑳	(一)野佐来八幡浜線	大洲市	9,752.4	3.6	As舗装	1,336.7	野佐来、稻積、北裏
			八幡浜市	6,639.2	4.3	As舗装	1,511.9	川之内
	㉑	(一)鳥坂宇和線	西予市	16,532.4	5.0	As舗装	0.0	田野中、平野、窪、常定寺、 新城、明石、卯之町
	㉒	(一)櫛生大洲線	大洲市	30,111.9	4.5	As舗装	13,737.1	櫛生、上須戒、五郎
	㉓	(一)瀬田八多喜停車場線	大洲市	14,349.9	4.7	As舗装	0.0	西峰、梶屋敷、猿谷、 松久保、八多浪
			八幡浜市	3,484.6	4.5	As舗装	0.0	瀬田
	㉔	(一)八幡浜保内線	八幡浜市	5,947.1	5.6	As舗装	41.8	八幡浜市街、向灘 川之江市街、楠町
	㉕	(一)舌間八幡浜線	八幡浜市	4,085.7	5.6	As舗装	0.0	八幡浜市街、栗野浦、白浦、 舌間
	㉖	(一)双岩停車場和泉線	八幡浜市	6,175.3	5.0	As舗装	0.0	若山、釜倉、谷
	㉗	(一)穴井三瓶線	八幡浜市	1,350.7	3.1	As舗装	615.7	穴井
			西予市	2,431.2	3.8	As舗装	716.5	垣生
	㉘	(一)三机港線	伊方町	3,060.8	5.6	As舗装	0.0	三机、振の浜
	㉙	(一)鳥井喜木津線	八幡浜市	5,631.9	5.5	As舗装	0.0	喜木津、広早
			伊方町	65,011.9	4.7	As舗装	820.2	伊方越、亀浦、島津、大成 足成、佐市、小島、大江、 志津、神崎 釜木、平磯、二名津、明神、松
	㉚	(一)佐田岬三崎線	伊方町	13,289.8	5.2	As舗装	0.0	正野、串、与修、三崎
	㉛	(一)依津三瓶線	西予市	16,677.6	3.3	As舗装	9,317.0	依津、蔵貫、蔵貫浦
	㉜	(一)信里伊予平野停車場線	大洲市	8,148.8	4.2	As舗装	1,292.3	滝ノ宮、香田、坂田
			西予市	2,041.2	4.4	As舗装	832.7	信里、久保
	㉝	(一)狭間上松葉線	西予市	4,595.2	3.9	As舗装	0.0	狭間、郷内、岩木、小原
	㉞	(一)伊予石城停車場線	西予市	1,310.2	6.0	As舗装	0.0	西山田
	㉟	(一)伊延東多田線	西予市	2,107.3	5.6	As舗装	0.0	伊延、岡山、河内、東多田
	㊱	(一)平野坂戸線	西予市	4,876.2	4.9	As舗装	0.0	平野、伊崎、坂戸
	㊲	(一)玉津港線	宇和島市	2,296.1	6.5	As舗装	0.0	白浦、立間
	㊳	(一)河内立間停車場線	宇和島市	2,141.3	6.3	As舗装	0.0	河内、沖村
	㊴	(一)奥浦白浦線	宇和島市	8,139.1	4.9	As舗装	0.0	奥浦、河内、白浦
	㊵	(一)蔵川大谷線	大洲市	787.5	3.4	As舗装	0.0	大谷
	㊶	(一)伊延永長線	西予市	6,580.1	6.3	As舗装	0.0	岡山、瀬戸、田苗真土、 杵所、れんげ、永長
	㊷	(一)舟間伊予吉田停車場線	宇和島市	3,912.2	5.5	As舗装	0.0	南君、奥浦
	㊸	(一)高瀬松溪線	西予市	6,586.5	3.4	As舗装	0.0	高瀬、富野川、松溪
㊹	(一)宇和高山線	西予市	16,944.7	5.2	As舗装	0.0	神領、久枝、野田、高山	
小計 29路線				305,229.1			30,221.9	
合計 44路線				642,908.4			30,221.9	

※2 延長は、各路線の原子力災害対策重点区域内の延長

## ＜資料 1 0＞伊方発電所の概要



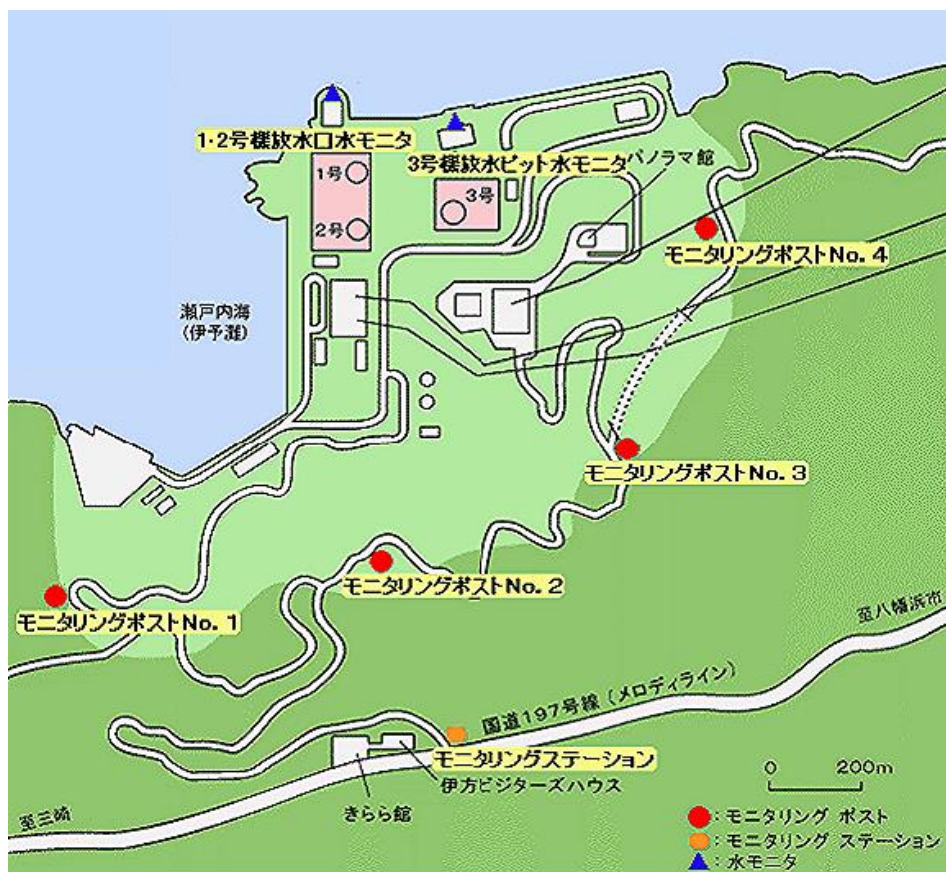
## 伊方発電所の概要

		1号機 <sup>(注1)</sup>	2号機 <sup>(注2)</sup>	3号機
位置		愛媛県西宇和郡伊方町九町		
用地面積		約86万m <sup>2</sup> (うち約15万m <sup>2</sup> は、海面埋立て)		
電気出力		56万6千kW	56万6千kW	89万kW
原子炉	型式	軽水冷却加圧水型 (2ループ)		軽水冷却加圧水型 (3ループ)
	熱出力	約165万kW	約165万kW	約266万kW
設計熱効率(発電)		約34%		
燃料	種類	低濃縮二酸化ウラン		低濃縮二酸化ウラン ウラン・プルトニウム混合酸化物
	全ウラン装荷量	約49t	約49t	約74t
	燃料集合体	121体	121体	157体
復水器冷却水	方式	深層取水・水中放流方式		
	冷却海水量	約38m <sup>3</sup> /秒	約38m <sup>3</sup> /秒	約63m <sup>3</sup> /秒
淡水取水方式		海水淡水化装置		
建設経緯	原子炉設置許可	昭和47年11月29日	昭和52年 3月30日	昭和61年 5月26日
	着工	昭和48年 6月15日	昭和53年 2月21日	昭和61年11月 1日
	初臨界	昭和52年 1月29日	昭和56年 7月31日	平成 6年 2月23日
	営業運転開始	昭和52年 9月30日	昭和57年 3月19日	平成 6年12月15日

(注1) 平成28年5月10日に運転終了。  
平成29年6月28日に廃止措置計画認可。平成29年9月12日に廃止措置作業開始。

(注2) 平成30年5月25日に運転終了。

### 平面図



## <資料 1 1 >報告様式

空間放射線量率測定結果

年 月 日 時 分

単位:  $\mu\text{Sv/h}$   
 測定値: 500  $\mu\text{Sv/h}$ 以上、20  $\mu\text{Sv/h}$ 以上、0.5  $\mu\text{Sv/h}$ 以上

(1時間平均値)

測定局	測定局 (読み)	方位・距離	月日	月日	月日	月日	月日	月日	月日	月日	月日	月日
			:	:	:	:	:	:	:	:	:	:
固定	県MS九町越	けんMSくちょうごし	S	1.1km								
固定	県MP伊方越	けんMPいかたごし	ENE	2.8km								
固定	県MP九町	けんMPくちょう	S	1.6km								
固定	県MP湊浦	けんMPみなとaura	E	4.2km								
固定	県MP川永田	けんMPかわながた	ESE	2.7km								
固定	県MP豊之浦	けんMPとよのうら	SSE	2.5km								
固定	県MP加周	けんMPかしゅう	SW	3.9km								
固定	県MP大成	けんMPおおなる	WSW	3.7km								
固定	県MP三崎	けんMPみさき	WSW	28.2km								
固定	県MP双岩	けんMPふたいわ	ESE	15.0km								
固定	県MP真穴	けんMPまあな	SE	12.4km								
固定	県MP長浜	けんMPながはま	NE	21.3km								
固定	県MP柴	けんMPLしば	ENE	21.9km								
固定	県MP平野	けんMPひらの	E	19.5km								
固定	県MP三瓶	けんMPみかめ	SSE	17.1km								
固定	県MP明浜	けんMPあけはま	SSE	23.4km								
固定	県MP野村	けんMPのむら	ESE	33.0km								
固定	県MP吉田	けんMPよしだ	SE	29.9km								
固定	県MP下灘	けんMPLしもなだ	NE	30.8km								
固定	県MP内子	けんMPうちこ	E	32.7km								
固定	八島	やしま	NNW	30.7km								
固定	水準MP松山	すいじゅんMPまつやま	NE	56.5km								
固定	水準MP新居浜	すいじゅんMPにいほま	ENE	98.4km								
固定	水準MP今治	すいじゅんMPいまばり	NE	89.7km								
固定	水準MP八幡浜	すいじゅんMPやわたはま	ESE	11.5km								
固定	水準MP宇和島	すいじゅんMPうわじま	SE	38.1km								
固定	四電MS	よんでんMS	S	1.1km								
固定	四電MP1	よんでんMP1	SW	1.0km								
固定	四電MP2	よんでんMP2	S	0.7km								
固定	四電MP3	よんでんMP3	SE	0.7km								
固定	四電MP4	よんでんMP4	E	0.7km								
固定	四電周辺MP九町越	よんでんMPくちょうごし	SW	1.0km								
固定	四電周辺MP九町	よんでんMPくちょう	S	1.6km								
固定	四電周辺MP鳥津	よんでんMPとりづ	SW	2.8km								
固定	四電周辺MP二見	よんでんMPふたみ	SSW	2.8km								
固定	四電周辺MP三机	よんでんMPみつくえ	WSW	6.9km								
固定	四電周辺MP亀浦	よんでんMPかめうら	ENE	2.5km								
固定	四電周辺MP湊浦	よんでんMPみなとaura	E	4.4km								
固定	四電周辺MP中之浜	よんでんMPなかのはま	ESE	5.6km								
固定	四電周辺MP宮内	よんでんMPみやうち	E	8.5km								
固定	四電周辺MP三崎	よんでんMPみさき	SW	20.4km								
固定	四電周辺MP大久	よんでんMPおおく	SW	13.2km								
固定	四電周辺MP塩成	よんでんMPLおなし	SW	6.8km								
固定	四電周辺MP喜木津	よんでんMPききつ	ENE	8.2km								
固定	四電周辺MP北浜	よんでんMPきたはま	ESE	11.0km								
固定	四電周辺MP大洲	よんでんMPおおず	E	21.9km								
固定	四電周辺MP宇和	よんでんMPうわ	SE	23.6km								

空間放射線量率測定結果

年 月 日 時 分

単位:  $\mu\text{Sv/h}$   
 測定値: 500  $\mu\text{Sv/h}$ 以上、20  $\mu\text{Sv/h}$ 以上、0.5  $\mu\text{Sv/h}$ 以上

(1時間平均値)

測定局	測定局 (読み)	方位・距離	月 日	月 日	月 日	月 日	月 日	月 日	月 日	月 日	月 日	月 日
			:	:	:	:	:	:	:	:	:	:
電計	電子線量計大江	でんしせんりょうけいおおえ	WSW	9.7km								
電計	電子線量計田部	でんしせんりょうけいたぶ	WSW	14.1km								
電計	電子線量計川之浜	でんしせんりょうけいかわのほま	SW	10.9km								
電計	電子線量計二名津	でんしせんりょうけいふたなづ	WSW	18.5km								
電計	電子線量計与修	でんしせんりょうけいよほこり	WSW	24.7km								
電計	電子線量計名取	でんしせんりょうけいなとり	SW	19.2km								
電計	電子線量計井野浦	でんしせんりょうけいのうら	SW	22.6km								
電計	電子線量計磯崎	でんしせんりょうけいいさき	ENE	11.5km								
電計	電子線量計篠田	でんしせんりょうけいむしろだ	E	14.2km								
電計	電子線量計日土	でんしせんりょうけいひつち	E	11.8km								
電計	電子線量計宮内	でんしせんりょうけいみやうち	E	8.1km								
電計	電子線量計高野地	でんしせんりょうけいたかのじ	E	13.1km								
電計	電子線量計川之内	でんしせんりょうけいかわのうち	E	16km								
電計	電子線量計郷	でんしせんりょうけいごう	ESE	13.5km								
電計	電子線量計国木	でんしせんりょうけいくにぎ	ESE	14.6km								
電計	電子線量計川名津	でんしせんりょうけいかわなづ	SE	11.9km								
電計	電子線量計谷	でんしせんりょうけいたに	SE	15km								
電計	電子線量計大島	でんしせんりょうけいおおしま	SSE	11.3km								
電計	電子線量計今坊	でんしせんりょうけいこんぼう	NE	25.6km								
電計	電子線量計田処	でんしせんりょうけいたどころ	ENE	28.5km								
電計	電子線量計戒川	でんしせんりょうけいかいかわ	ENE	23.9km								
電計	電子線量計下須戒	でんしせんりょうけいしもすがい	ENE	20.9km								
電計	電子線量計柳沢	でんしせんりょうけいやなぎさわ	ENE	28.6km								
電計	電子線量計榑生	でんしせんりょうけいいくしゅう	NE	15.7km								
電計	電子線量計八多喜	でんしせんりょうけいはたき	ENE	23.5km								
電計	電子線量計豊茂	でんしせんりょうけいとよしげ	ENE	16.9km								
電計	電子線量計喜多山	でんしせんりょうけいきたやま	ENE	30km								
電計	電子線量計五郎	でんしせんりょうけいごろう	ENE	24.9km								
電計	電子線量計上須戒	でんしせんりょうけいかみすがい	ENE	18.7km								
電計	電子線量計新谷	でんしせんりょうけいにいや	E	27.4km								
電計	電子線量計東大洲	でんしせんりょうけいひがしおおす	E	23.1km								
電計	電子線量計宇津	でんしせんりょうけいうづ	E	28.7km								
電計	電子線量計大竹	でんしせんりょうけいおおたけ	E	24.8km								
電計	電子線量計平地	でんしせんりょうけいひらじ	E	16.6km								
電計	電子線量計北只	でんしせんりょうけいきただ	E	21km								
電計	電子線量計森山	でんしせんりょうけいもりやま	E	30.5km								
電計	電子線量計野田	でんしせんりょうけいのだ	E	18km								
電計	電子線量計野佐来	でんしせんりょうけいやさらい	E	22km								
電計	電子線量計蔵川	でんしせんりょうけいくらかわ	E	28.6km								
電計	電子線量計白髭	でんしせんりょうけいしらひげ	ESE	25.5km								
電計	電子線量計河内	でんしせんりょうけいかわち	ESE	19.6km								
電計	電子線量計富野川	でんしせんりょうけいとみのかわ	ESE	30.1km								
電計	電子線量計鳥鹿野	でんしせんりょうけいとじかの	ESE	27.6km								
電計	電子線量計永長	でんしせんりょうけいながおき	SE	20.8km								
電計	電子線量計長谷	でんしせんりょうけいひさせ	ESE	27.7km								
電計	電子線量計西山田	でんしせんりょうけいにしやまだ	SE	19.3km								
電計	電子線量計新城	でんしせんりょうけいしんじょう	ESE	23.9km								
電計	電子線量計朝立	でんしせんりょうけいあさだつ	SE	16km								
電計	電子線量計周木	でんしせんりょうけいしゅうき	SSE	14.8km								
電計	電子線量計明間	でんしせんりょうけいあかま	ESE	30.1km								
電計	電子線量計皆田	でんしせんりょうけいいかいだ	SE	26.6km								
電計	電子線量計下泊	でんしせんりょうけいしもどまり	SSE	18.8km								
電計	電子線量計俵津	でんしせんりょうけいたわらづ	SE	24.7km								
電計	電子線量計宮野浦	でんしせんりょうけいみやのうら	SSE	22.2km								
電計	電子線量計富貴	でんしせんりょうけいとみき	NE	27.7km								
電計	電子線量計白浦	でんしせんりょうけいしらうら	SE	28.6km								
電計	電子線量計奥浦	でんしせんりょうけいおくうら	SSE	28.8km								
電計	電子線量計嘉島	でんしせんりょうけいかしま	S	30.1km								
可搬			km									
可搬			km									

大気中放射性物質濃度測定結果

年 月 日 時 分

単位: Bq/m<sup>3</sup>

(1時間平均値)

測定局	測定局 (読み)	関連空間放射線測定局	方位・距離	月日	月日	月日	月日	月日	月日	月日
				:	:	:	:	:	:	:
九町越局	くちようごしきょく	県MS九町越	S 1.1km							
中之浜局	なかのはまきょく	四電周辺MP中之浜	ESE 5.6km							
三机局	みつくえきょく	四電周辺MP三机	SW 7.1km							
大江局	おおえきょく	電子線量計大江	WSW 9.7km							
大久局	おおくちょく	四電周辺MP大久	SW 13.2km							
二名津局	ふなたつきょく	電子線量計二名津	WSW 18.5km							
三崎(四電)局	みさき(よんでん)きょく	四電周辺MP三崎	SW 20.4km							
三崎(県)局	みさき(けん)きょく	県MP三崎	WSW 28.2km							
喜木津局	ききつきょく	四電周辺MP喜木津	ENE 8.2km							
原子力センター局	げんしりょくせんたーきょく	四電周辺MP宮内	E 8.5km							
双岩局	ふたいわきょく	県MP双岩	ESE 15.0km							
真穴局	まあなきょく	県MP真穴	SE 12.4km							
長浜局	ながはまきょく	県MP長浜	NE 21.3km							
柴局	しばきょく	県MP柴	ENE 21.9km							
櫛生局	くしゅうきょく	電子線量計櫛生	NE 15.7km							
上須戒局	かみすがいきょく	電子線量計上須戒	ENE 18.7km							
平野局	ひらのきょく	県MP平野	E 19.5km							
三瓶局	みかめきょく	県MP三瓶	SSE 17.1km							
宇和局	うわきょく	四電周辺MP宇和	SE 23.6km							
野村局	のむらきょく	県MP野村	ESE 33.0km							
明浜局	あけはまきょく	県MP明浜	SSE 23.4km							
内子局	うちこきょく	県MP内子	E 32.7km							
嘉島局	かしまきょく	電子線量計嘉島	S 30.1km							

総括表(気象データ)

(平均値)

測定局	方位・距離	測定項目	月日	月日	月日	月日	月日	月日	月日	月日	月日	月日
			:	:	:	:	:	:	:	:	:	:
県モニタリングステーション (九町越)	S 1.1km	風向										
		風速(m/s)										
		大気安定度										
		降雨の有無										
県モニタリングポスト (三崎)	WSW 28.2km	風向										
		風速(m/s)										
県モニタリングポスト (双岩)	ESE 15.0km	風向										
		風速(m/s)										
県モニタリングポスト (真穴)	SE 12.4km	風向										
		風速(m/s)										
県モニタリングポスト (長浜)	NE 21.3km	風向										
		風速(m/s)										
県モニタリングポスト (柴)	ENE 21.9km	風向										
		風速(m/s)										
県モニタリングポスト (平野)	E 19.5km	風向										
		風速(m/s)										
県モニタリングポスト (三瓶)	SSE 17.1km	風向										
		風速(m/s)										
県モニタリングポスト (野村)	ESE 33.0km	風向										
		風速(m/s)										
県モニタリングポスト (明浜)	SSE 23.4km	風向										
		風速(m/s)										
県モニタリングポスト (下灘)	NE 30.8km	風向										
		風速(m/s)										
県モニタリングポスト (内子)	E 32.7km	風向										
		風速(m/s)										
県モニタリングポスト (吉田)	SE 29.9km	風向										
		風速(m/s)										
伊方発電所 気象鉄塔	-	風向										
		風速(m/s)										
伊方発電所 取水口	-	風向										
		風速(m/s)										
		大気安定度										
		降雨の有無										
伊方発電所 九町越観測所	S 1.1km	風向										
		風速(m/s)										
		大気安定度										
		降雨の有無										
気 象 台	瀬戸	SW 6.9km	風向									
			風速(m/s)									
			大気安定度									
			降雨の有無									
	大洲	E 21.0km	風向									
			風速(m/s)									
			大気安定度									
			降雨の有無									
	長浜	NE 21.1km	風向									
			風速(m/s)									
			大気安定度									
			降雨の有無									
宇和	SE 22.7km	風向										
		風速(m/s)										
		大気安定度										
		降雨の有無										







空間放射線量率測定結果

年 月 日 時 分

単位:  $\mu\text{Sv/h}$   
 測定値: 500  $\mu\text{Sv/h}$ 以上、20  $\mu\text{Sv/h}$ 以上、0.5  $\mu\text{Sv/h}$ 以上

(1時間平均値)

測定局	測定局 (読み)	方位・距離	月 日		月 日		月 日		月 日	
			最小	最大	最小	最大	最小	最大	最小	最大
固定	県MS九町越	けんMSくちょうごし	S	1.1km						
固定	県MP伊方越	けんMPLいかたごし	ENE	2.8km						
固定	県MP九町	けんMPくちょう	S	1.6km						
固定	県MP湊浦	けんMPみなとaura	E	4.2km						
固定	県MP川永田	けんMPかわながた	ESE	2.7km						
固定	県MP豊之浦	けんMPとよのうら	SSE	2.5km						
固定	県MP加周	けんMPかしゅう	SW	3.9km						
固定	県MP大成	けんMPおおなる	WSW	3.7km						
固定	県MP三崎	けんMPみさき	WSW	28.2km						
固定	県MP双岩	けんMPふたいわ	ESE	15.0km						
固定	県MP真穴	けんMPまあな	SE	12.4km						
固定	県MP長浜	けんMPながはま	NE	21.3km						
固定	県MP柴	けんMPLしば	ENE	21.9km						
固定	県MP平野	けんMPひらの	E	19.5km						
固定	県MP三瓶	けんMPみかめ	SSE	17.1km						
固定	県MP明浜	けんMPあけはま	SSE	23.4km						
固定	県MP野村	けんMPのむら	ESE	33.0km						
固定	県MP吉田	けんMPよしだ	SE	29.9km						
固定	県MP下灘	けんMPLしもなだ	NE	30.8km						
固定	県MP内子	けんMPうちこ	E	32.7km						
固定	八島	やしま	NNW	30.7km						
固定	水準MP松山	すいじゅんMPまつやま	NE	56.5km						
固定	水準MP新居浜	すいじゅんMPにいほま	ENE	98.4km						
固定	水準MP今治	すいじゅんMPLいまばり	NE	89.7km						
固定	水準MP八幡浜	すいじゅんMPやわたはま	ESE	11.5km						
固定	水準MP宇和島	すいじゅんMPうわじま	SE	38.1km						
固定	四電MS	よんでんMS	S	1.1km						
固定	四電MP1	よんでんMP1	SW	1.0km						
固定	四電MP2	よんでんMP2	S	0.7km						
固定	四電MP3	よんでんMP3	SE	0.7km						
固定	四電MP4	よんでんMP4	E	0.7km						
固定	四電周辺MP九町越	よんでんMPくちょうごし	SW	1.0km						
固定	四電周辺MP九町	よんでんMPくちょう	S	1.6km						
固定	四電周辺MP鳥津	よんでんMPとりづ	SW	2.8km						
固定	四電周辺MP二見	よんでんMPふたみ	SSW	2.8km						
固定	四電周辺MP三机	よんでんMPみつくえ	WSW	6.9km						
固定	四電周辺MP亀浦	よんでんMPかめうら	ENE	2.5km						
固定	四電周辺MP湊浦	よんでんMPみなとaura	E	4.4km						
固定	四電周辺MP中之浜	よんでんMPなかのはま	ESE	5.6km						
固定	四電周辺MP宮内	よんでんMPみやうち	E	8.5km						
固定	四電周辺MP三崎	よんでんMPみさき	SW	20.4km						
固定	四電周辺MP大久	よんでんMPおおく	SW	13.2km						
固定	四電周辺MP塩成	よんでんMPLおなし	SW	6.8km						
固定	四電周辺MP喜木津	よんでんMPきぎつ	ENE	8.2km						
固定	四電周辺MP北浜	よんでんMPきたはま	ESE	11.0km						
固定	四電周辺MP大洲	よんでんMPおおず	E	21.9km						
固定	四電周辺MP宇和	よんでんMPうわ	SE	23.6km						

空間放射線量率測定結果

年 月 日 時 分

単位:  $\mu\text{Sv}/\text{h}$   
 測定値:  $500 \mu\text{Sv}/\text{h}$ 以上、 $20 \mu\text{Sv}/\text{h}$ 以上、 $0.5 \mu\text{Sv}/\text{h}$ 以上

(1時間平均値)

測定局	測定局 (読み)	方位・距離	月 日		月 日		月 日		月 日	
			最小	最大	最小	最大	最小	最大	最小	最大
電計	電子線量計大江	でんしせんりょうけいおおえ	WSW	9.7km						
電計	電子線量計田部	でんしせんりょうけいたたべ	WSW	14.1km						
電計	電子線量計川之浜	でんしせんりょうけいかわのほま	SW	10.9km						
電計	電子線量計二名津	でんしせんりょうけいふたなづ	WSW	18.5km						
電計	電子線量計与修	でんしせんりょうけいよほこり	WSW	24.7km						
電計	電子線量計名取	でんしせんりょうけいなとり	SW	19.2km						
電計	電子線量計井野浦	でんしせんりょうけいいのうら	SW	22.6km						
電計	電子線量計磯崎	でんしせんりょうけいいさき	ENE	11.5km						
電計	電子線量計篠田	でんしせんりょうけいむしろだ	E	14.2km						
電計	電子線量計日土	でんしせんりょうけいひつち	E	11.8km						
電計	電子線量計宮内	でんしせんりょうけいみやうち	E	8.1km						
電計	電子線量計高野地	でんしせんりょうけいたかのじ	E	13.1km						
電計	電子線量計川之内	でんしせんりょうけいかわのうち	E	16km						
電計	電子線量計郷	でんしせんりょうけいごう	ESE	13.5km						
電計	電子線量計国木	でんしせんりょうけいくにぎ	ESE	14.6km						
電計	電子線量計川名津	でんしせんりょうけいかわなづ	SE	11.9km						
電計	電子線量計谷	でんしせんりょうけいたに	SE	15km						
電計	電子線量計大島	でんしせんりょうけいおおしま	SSE	11.3km						
電計	電子線量計今坊	でんしせんりょうけいこんぼう	NE	25.6km						
電計	電子線量計田処	でんしせんりょうけいたどころ	ENE	28.5km						
電計	電子線量計戒川	でんしせんりょうけいかいかわ	ENE	23.9km						
電計	電子線量計下須戒	でんしせんりょうけいしもすがい	ENE	20.9km						
電計	電子線量計柳沢	でんしせんりょうけいやなぎさわ	ENE	28.6km						
電計	電子線量計榑生	でんしせんりょうけいいくしゅう	NE	15.7km						
電計	電子線量計八多喜	でんしせんりょうけいはたき	ENE	23.5km						
電計	電子線量計豊茂	でんしせんりょうけいとよしげ	ENE	16.9km						
電計	電子線量計喜多山	でんしせんりょうけいきたやま	ENE	30km						
電計	電子線量計五郎	でんしせんりょうけいごろう	ENE	24.9km						
電計	電子線量計上須戒	でんしせんりょうけいかみすがい	ENE	18.7km						
電計	電子線量計新谷	でんしせんりょうけいにいや	E	27.4km						
電計	電子線量計東大洲	でんしせんりょうけいひがしおおす	E	23.1km						
電計	電子線量計宇津	でんしせんりょうけいうづ	E	28.7km						
電計	電子線量計大竹	でんしせんりょうけいおおたけ	E	24.8km						
電計	電子線量計平地	でんしせんりょうけいひらじ	E	16.6km						
電計	電子線量計北只	でんしせんりょうけいきただ	E	21km						
電計	電子線量計森山	でんしせんりょうけいもりやま	E	30.5km						
電計	電子線量計野田	でんしせんりょうけいのだ	E	18km						
電計	電子線量計野佐来	でんしせんりょうけいやさらい	E	22km						
電計	電子線量計蔵川	でんしせんりょうけいくらかわ	E	28.6km						
電計	電子線量計白髭	でんしせんりょうけいらひげ	ESE	25.5km						
電計	電子線量計河内	でんしせんりょうけいかわち	ESE	19.6km						
電計	電子線量計富野川	でんしせんりょうけいとみのかわ	ESE	30.1km						
電計	電子線量計鳥鹿野	でんしせんりょうけいとじかの	ESE	27.6km						
電計	電子線量計永長	でんしせんりょうけいながおき	SE	20.8km						
電計	電子線量計長谷	でんしせんりょうけいひさせ	ESE	27.7km						
電計	電子線量計西山田	でんしせんりょうけいにしやまだ	SE	19.3km						
電計	電子線量計新城	でんしせんりょうけいしんじょう	ESE	23.9km						
電計	電子線量計朝立	でんしせんりょうけいあさだつ	SE	16km						
電計	電子線量計周木	でんしせんりょうけいしゅうき	SSE	14.8km						
電計	電子線量計明間	でんしせんりょうけいあかま	ESE	30.1km						
電計	電子線量計皆田	でんしせんりょうけいみなだ	SE	26.6km						
電計	電子線量計下泊	でんしせんりょうけいしもどまり	SSE	18.8km						
電計	電子線量計俵津	でんしせんりょうけいたわらづ	SE	24.7km						
電計	電子線量計宮野浦	でんしせんりょうけいみやのうら	SSE	22.2km						
電計	電子線量計富貴	でんしせんりょうけいとみき	NE	27.7km						
電計	電子線量計白浦	でんしせんりょうけいらうら	SE	28.6km						
電計	電子線量計奥浦	でんしせんりょうけいおくうら	SSE	28.8km						
電計	電子線量計嘉島	でんしせんりょうけいかしま	S	30.1km						
可搬				km						
可搬				km						

大気中放射性物質濃度測定結果

年 月 日 時 分

単位: Bq/m<sup>3</sup>

(1時間平均値)

測定局	測定局 (読み)	関連空間放射線測定局	方位・距離	月 日		月 日		月 日		月 日	
				最小	最大	最小	最大	最小	最大	最小	最大
九町越局	くちょうごしきょく	県MS九町越	S 1.1km								
中之浜局	なかのはまきょく	四電周辺MP中之浜	ESE 5.6km								
三机局	みつくえきょく	四電周辺MP三机	SW 7.1km								
大江局	おおえきょく	電子線量計大江	WSW 9.7km								
大久局	おおくちょく	四電周辺MP大久	SW 13.2km								
二名津局	ふなたつきょく	電子線量計二名津	WSW 18.5km								
三崎(四電)局	みさき(よんでん)きょく	四電周辺MP三崎	SW 20.4km								
三崎(県)局	みさき(けん)きょく	県MP三崎	WSW 28.2km								
喜木津局	ききつきょく	四電周辺MP喜木津	ENE 8.2km								
原子力センター局	げんしりょくせんたーきょく	四電周辺MP宮内	E 8.5km								
双岩局	ふたいわきょく	県MP双岩	ESE 15.0km								
真穴局	まあなきょく	県MP真穴	SE 12.4km								
長浜局	ながはまきょく	県MP長浜	NE 21.3km								
柴局	しばきょく	県MP柴	ENE 21.9km								
櫛生局	くしゅうきょく	電子線量計櫛生	NE 15.7km								
上須戒局	かみすがいきょく	電子線量計上須戒	ENE 18.7km								
平野局	ひらのきょく	県MP平野	E 19.5km								
三瓶局	みかめきょく	県MP三瓶	SSE 17.1km								
宇和局	うわきょく	四電周辺MP宇和	SE 23.6km								
野村局	のむらきょく	県MP野村	ESE 33.0km								
明浜局	あけはまきょく	県MP明浜	SSE 23.4km								
内子局	うちこきょく	県MP内子	E 32.7km								
嘉島局	かしまきょく	電子線量計嘉島	S 30.1km								

総括表(気象データ)

測定局	方位・距離	測定項目	月 日		月 日		月 日		月 日		月 日	
			最大	最小	最大	最小	最大	最小	最大	最小	最大	最小
県モニタリングステーション (九町越)	S 1.1km	風向										
		風速(m/s)										
		大気安定度										
		降雨の有無										
県モニタリングポスト (三崎)	WSW 28.2km	風向										
		風速(m/s)										
県モニタリングポスト (双岩)	ESE 15.0km	風向										
		風速(m/s)										
県モニタリングポスト (真穴)	SE 12.4km	風向										
		風速(m/s)										
県モニタリングポスト (長浜)	NE 21.3km	風向										
		風速(m/s)										
県モニタリングポスト (柴)	ENE 21.9km	風向										
		風速(m/s)										
県モニタリングポスト (平野)	E 19.5km	風向										
		風速(m/s)										
県モニタリングポスト (三瓶)	SSE 17.1km	風向										
		風速(m/s)										
県モニタリングポスト (野村)	ESE 33.0km	風向										
		風速(m/s)										
県モニタリングポスト (明浜)	SSE 23.4km	風向										
		風速(m/s)										
県モニタリングポスト (下灘)	NE 30.8km	風向										
		風速(m/s)										
県モニタリングポスト (内子)	E 32.7km	風向										
		風速(m/s)										
県モニタリングポスト (吉田)	SE 29.9km	風向										
		風速(m/s)										
伊方発電所 気象鉄塔	-	風向										
		風速(m/s)										
伊方発電所 取水口	-	風向										
		風速(m/s)										
		大気安定度										
		降雨の有無										
伊方発電所 九町越観測所	S 1.1km	風向										
		風速(m/s)										
		大気安定度										
		降雨の有無										
気 象 台	瀬 戸	風向										
		風速(m/s)										
		大気安定度										
		降雨の有無										
	大 洲	風向										
		風速(m/s)										
		大気安定度										
		降雨の有無										
	長 浜	風向										
		風速(m/s)										
		大気安定度										
		降雨の有無										
	宇 和	風向										
		風速(m/s)										
		大気安定度										
		降雨の有無										











指示書第 号 年 月 日 ( : )  
※24時間表記

測定分析担当(愛媛県グループ) 様  
 測定分析担当(山口県グループ) 様  
 測定分析担当(UPZ外グループ) 様

伊方 緊急時モニタリングセンター長

## 緊急時モニタリング指示書

指示区分	<input type="checkbox"/> 新規	<input type="checkbox"/> 追加	<input type="checkbox"/> 変更	<input type="checkbox"/> その他
担当する現地班名、使用車両等(測定分析Grが記入)		第 班		
地点番号	地点名	実施項目		
		<input type="checkbox"/> 空間線量率測定(低線量率・高線量率) <input type="checkbox"/> 試料採取(陸水・土壌・葉菜) <input type="checkbox"/> その他( )		
		<input type="checkbox"/> 空間線量率測定(低線量率・高線量率) <input type="checkbox"/> 試料採取(陸水・土壌・葉菜) <input type="checkbox"/> その他( )		
		<input type="checkbox"/> 空間線量率測定(低線量率・高線量率) <input type="checkbox"/> 試料採取(陸水・土壌・葉菜) <input type="checkbox"/> その他( )		
		<input type="checkbox"/> 空間線量率測定(低線量率・高線量率) <input type="checkbox"/> 試料採取(陸水・土壌・葉菜) <input type="checkbox"/> その他( )		
		<input type="checkbox"/> 空間線量率測定(低線量率・高線量率) <input type="checkbox"/> 試料採取(陸水・土壌・葉菜) <input type="checkbox"/> その他( )		
		<input type="checkbox"/> 空間線量率測定(低線量率・高線量率) <input type="checkbox"/> 試料採取(陸水・土壌・葉菜) <input type="checkbox"/> その他( )		
<input type="checkbox"/> その他	<input type="checkbox"/> 積算線量計設置地点 <input type="checkbox"/> 可搬型MPの設置・回収地点  <input type="checkbox"/> 走行ルート(開始地点→経由→終了地点)※国道・県道・町道等記載			
報告先:	<input type="checkbox"/> EMC情報収集管理グループ		<input type="checkbox"/> その他( )	
報告頻度:	_____		報告方法: _____	
実施終了時の指示: _____				

**備考:** 測定地点は各班備付けの「緊急時環境放射線モニタリング地点台帳」を参照。ルート地図等は共有ホルダーを参照。